




Esri Nederland, Community Map Contributors

-  Aanleg natuurvriendelijke oevers
-  Kadeverbetering
-  Kadeverbetering en aanleg doorfietsroute

Kadeverbetering, aanleg natuurvriendelijke oevers en aanleg doorfietsroute

0 100 200 400 Meters

Schaal: 1:11.000

Datum: XX-XX-XXXX

Formaat: A4

Topografische ondergrond: ©Topografische Dienst Kadaster

Get.:

