





## NNN 2024

GS van Drenthe d.d. 17 september 2024



### Natuurnetwerk Nederland

-  Natuurnetwerk \*
-  Defensie terrein met natuurwaarden
-  Functioneert
-  Functioneert niet

\* inclusief hectares ontwikkelopgave Natuurpact.

Project: NNN kaart 2024

Datum: 13-9-2024

Schaal 1:250.000  
0 2,5 5 7,5 10 km

GIS en Cartografie,  
©Topografische ondergrond Kadaster, Apeldoorn 2015