

# Informatieavond Amerdiep

21 januari 2010

## Welkom

Rein Munniksmma en  
Helmer van der Wal



provincie Drenthe



# Programma



- 1. Presentatie Provincie** (Kees Folkertsma)  
*Bestaand beleid en beleidsopgaven 2015*
- 2. Presentatie Waterschap** (Harriët Bosman)  
*Wateropgaven in het Drentsche Aa-gebied*
- 3. Provincie + Waterschap:**  
*Hoe nu verder + globale planning*

## PAUZE

- 4. Inloop sessie**

provincie Drenthe

## Beleidsopgaven in het Amerdiep

### 1. Bestaand beleid:

- POP-II → Natuurbeheerplan

### 2. Beleidsopgaven 2015:

- Ontwerp Omgevingsvisie 2010

## 1. Bestaand beleid

### Zone IV Verrevinggebied landbouw en natuur

#### Doelstelling

In deze zone zijn doeleinden van landbouw, natuur, landschap en cultuurhistorie van belang. De onderlinge verhouding verschilt per gebied. In deze gebieden bestaat vaak een grote samenhang tussen vooral natuur, milieu en water. Het beleid richt zich erom de samenhang tussen de functies landbouw en natuur te versterken. De waterhuishouding en de BOK hebben vooral een ondersteunende rol voor het behoud en de ontwikkeling van natuurwaarden.



## Bestaand beleid



## Bestaand beleid



### Bestaand beleid

provincie Drenthe

Kaart G: Natuurodoelen

**Schraal grasland (droog en nat)**

### Bestaand beleid

provincie Drenthe

## Natuurbeheerplan 2009

Gebied	Natuur in ha
Reservering Amerleip Agrarisch natuurbeheer	170

### Bestaand beleid

provincie Drenthe

## Concretisering EHS (GS, 16 dec. 2008)

Concretisering EHS

Ecologisch hoofdstroom  
Promoie EHS  
Ecologische verbindingen  
Ecologische verbindingen  
Groenplan EHS  
16 december 2008  
Kaart ondergrond

### 2. Beleidsopgaven 2015

provincie Drenthe

www.drenthe.nl/dittekendrenthe/

### Dit tekent Drenthe!

provincie Drenthe

Functieindeling

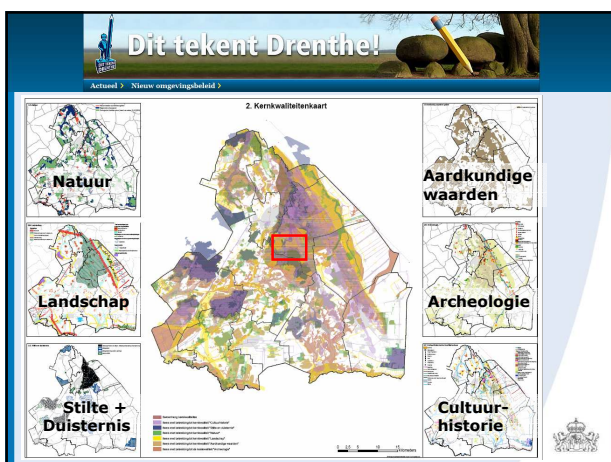
- Natuur
- Multifunctioneel
- Landbouw

### Beleidsopgaven 2015

provincie Drenthe

## Ontwerp omgevingsbeleid (1)

- Ruimtelijke kwaliteit → **Kernkwaliteiten:** Dragen bij aan de samenhang, identiteit en herkenbaarheid van de omgeving. In het **Drentsche Aa-gebied** geldt:
  - **Samenhang** kernkwaliteiten is van provinciaal belang
  - Integrale provinciale advisering heeft **prioriteit**
  - Inzet provinciale middelen (o.a. subsidies) voor **behoud en ontwikkeling** van de kernkwaliteiten heeft prioriteit.



*Beleidsopgaven 2015* provincie **Drenthe**

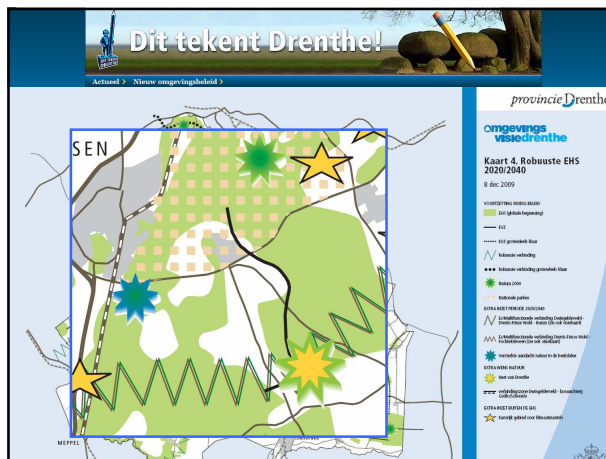
### Ontwerp omgevingsbeleid (2)

- **Robuuste systemen:**  
De ontwikkeling van de betreffende **hoofdfunctie** staat voorop. Andere functies mogen geen negatieve invloed hebben. Ontwikkelingen moeten **ruimtelijke kwaliteit versterken**.

*Beleidsopgaven 2015* provincie **Drenthe**

### Ontwerp omgevingsbeleid (3)

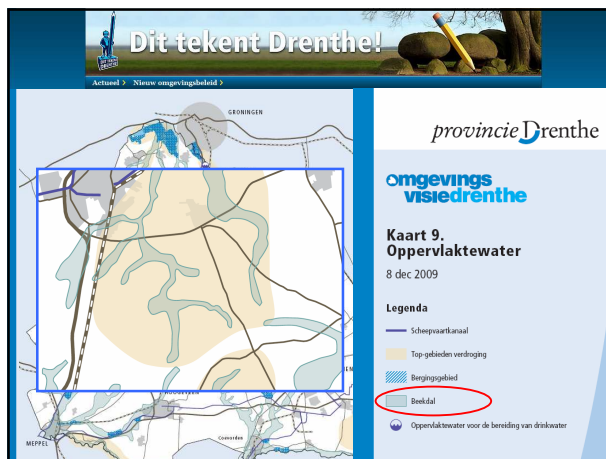
- **Robuuste Natuur:**  
De **belangrijkste natuurgebieden** en de tussenliggende verbindingen samen, vormen de basis van de EHS. De langetermijnstrategie richt zich op het meer **robuust maken** ervan, zodat EHS ook gevolgen **klimaatverandering** kan opvangen:
  - Realiseren van **grotere en aaneengesloten** natuurgebieden → EHS-status kleinere, verspreid liggende gebieden **vervalt**
  - Versterken van de **verbindingen** in het netwerk
  - Bij verbinden van gebieden gebruik maken van **beekdalen**



*Beleidsopgaven 2015* provincie **Drenthe**

### Ontwerp omgevingsbeleid (4)

- **Robuust en klimaatbestendig watersysteem:**  
Ruimte voor water vooral in **bovenloop beekdalen**. Voor beekdalen met een **natuurfunctie** streven we naar het **combineren van de natuur- en wateropgave**.
- Van provinciaal belang is:
  - Een robuust watersysteem, dat zodanig is ingericht dat de risico's op wateroverlast en watertekort tot een maatschappelijk aanvaardbaar niveau beperkt blijft, met **bijzondere aandacht** voor de **beekdalen**.
  - Een goede kwaliteit van het oppervlaktewater (normen KRW). Voor de **Drentsche Aa** moet de kwaliteit zo goed zijn dat het water geschikt is voor de bereiding van **drinkwater**.



### PvA Verdroging

→ Uitvoering maatregelen conform waterbeheerplan waterschap Hunze en Aa's

De provincie Drenthe heeft de volgende maatregelen vastgesteld die voortvloeien uit het waterbeheerplan van de provincie Drenthe, het waterbeheerplan van het waterschap Hunze en Aa's en het waterbeheerplan van de waterschappen in de provincie Drenthe. De maatregelen zijn:

Maatregel	Beleidsopgave	Beleidsopgave
Maatregel 1	Beleidsopgave 1	Beleidsopgave 1
Maatregel 2	Beleidsopgave 2	Beleidsopgave 2
Maatregel 3	Beleidsopgave 3	Beleidsopgave 3
Maatregel 4	Beleidsopgave 4	Beleidsopgave 4
Maatregel 5	Beleidsopgave 5	Beleidsopgave 5
Maatregel 6	Beleidsopgave 6	Beleidsopgave 6
Maatregel 7	Beleidsopgave 7	Beleidsopgave 7
Maatregel 8	Beleidsopgave 8	Beleidsopgave 8
Maatregel 9	Beleidsopgave 9	Beleidsopgave 9
Maatregel 10	Beleidsopgave 10	Beleidsopgave 10
Maatregel 11	Beleidsopgave 11	Beleidsopgave 11
Maatregel 12	Beleidsopgave 12	Beleidsopgave 12
Maatregel 13	Beleidsopgave 13	Beleidsopgave 13
Maatregel 14	Beleidsopgave 14	Beleidsopgave 14
Maatregel 15	Beleidsopgave 15	Beleidsopgave 15

De provincie Drenthe heeft de volgende maatregelen vastgesteld die voortvloeien uit het waterbeheerplan van de provincie Drenthe, het waterbeheerplan van het waterschap Hunze en Aa's en het waterbeheerplan van de waterschappen in de provincie Drenthe. De maatregelen zijn:

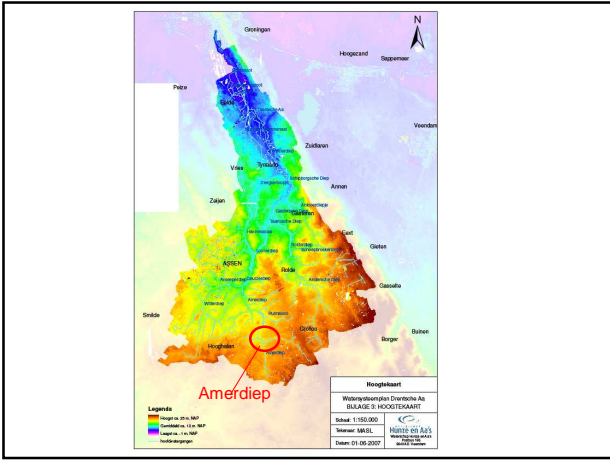
De provincie Drenthe heeft de volgende maatregelen vastgesteld die voortvloeien uit het waterbeheerplan van de provincie Drenthe, het waterbeheerplan van het waterschap Hunze en Aa's en het waterbeheerplan van de waterschappen in de provincie Drenthe. De maatregelen zijn:



### Inhoud



- Waterproblematiek en aanpak
- Watersysteemplan Drentsche Aa
  - Wateroverlast en watertekort (WB 21)
  - Waterkwaliteit (KRW)
- Amerdiep
- Holmers- Halkenbroek

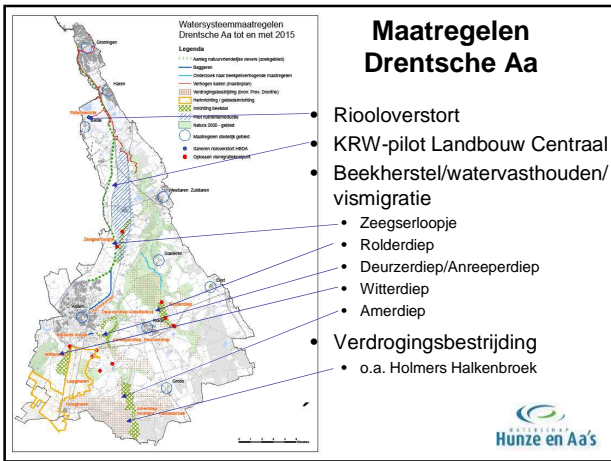




## Waterkwaliteitsproblemen

### Aanpak

- Klimaatverandering WB21
  - Regionale afspraken over opvangen wateroverlast en tekort
- Europese regelgeving KRW
  - Verbetering waterkwaliteit
- Invulling Hunze & Aa's
  - Integrale uitwerking per stroomgebied
  - 7 stroomgebieden waaronder Drentsche Aa



### Maatregelen Amerdiep

- Beekherstel
- Water vasthouden



### Opgave Holmers-Halckenbroek

- Opheffen verdroging ± 300 ha
- Water vasthouden ± 360.000 m<sup>3</sup>

provincie Drenthe

### 3. Hoe nu verder

2. Reservering steen- en overige gebieden	
Gebied	Natuur in '06
Reservering steen- en overige gebieden	100

provincie Drenthe

### 4. Globale planning

- **Informatiebijeenkomst** in het gebied
  - (21 januari 2010: provincie en waterschap)
- Vaststellen **Nieuw Omgevingsbeleid**
  - Periode januari - juli 2010 (provincie)
- Voorlichting **inrichtingsplan Holmers – Halkenbroek**
  - medio 2010 (Staatsbosbeheer en waterschap)
- **Natuurbeheerplan 2011** (jaarlijkse actualisatie)
  - Voorlichtingsbijeenkomst (voorjaar 2011, provincie)
  - Vaststelling per 1 september 2011 (provincie). Door begrenzing SAN / SN → Inzet ILG-instrumentarium
- **Grondpot Amerdiep:**
  - 'Leegmaken' grondpot en werkgebied vergroten
  - Kansen die zich voordoen benutten (Landinrichtingscommissie)
- Aanpassen **bestemmingsplan** (2012, gemeente)
- **Inrichtingsplan** (Gebiedsproces; particulier natuurbeheer)

provincie Drenthe

## PAUZE

*Met aansluitend inloopsessie*

1. Provinciaal Omgevingsbeleid
2. Natuurbeheerplan
3. Wateropgaven Hunze en Aa's
4. Inrichtingsplan Holmers-Halkenbroek