

Jaarverslag 2013



Nationaal beek- en
esdorpenlandschap
Drentsche Aa



NATIONALE
LANDSCHAPPEN
Bekijk Nederland opnieuw



Nationaal Park & Nationaal Landschap Drentsche Aa

Jaarverslag 2013

Inhoudsopgave


1	Voorwoord	3
2	Organisatie	4
3	Afgeronde projecten	6
4	Projecten in uitvoering	11
5	Website en sociale media	13
6	Communicatie en Educatie	15
7	Stichting Gebiedsfonds Drentsche Aa	28

Bijlagen

- 1 Organisatie Nationaal Park & Nationaal Landschap Drentsche Aa
2. Overzicht Gastheren en- vrouwen Drentsche Aa
3. Besluitenlijsten Overlegorgaan 2013
4. Eindafrekening Bestedingenplan 2010
5. Overzicht afgeronde projecten 2002- 2013 met bijdragen en cofinanciering uit de streek
6. Actuele nieuwsberichten op de website in 2013
7. Adressen partners

Vastgesteld door het Overlegorgaan/Gebiedscommissie Drentsche Aa
d.d. 13 juni 2013

1. Voorwoord



In 2013 stond in het teken van het **BIO-plan Drentsche Aa 2.0 (2012 – 2020)**. Het eerste Beheer-, Inrichtings- en Ontwikkelingsplan Drentsche Aa was aan een actualisatie toe. Samen met alle partijen uit het Overlegorgaan is dit met succes opgepakt. Een versie 2.0 van het oorspronkelijke Beheer-, Inrichtings- en Ontwikkelingsplan (BIO-plan) Nationaal beek- en esdorpenlandschap Drentsche Aa uit 2002. Ook gedeputeerde staten van Drenthe hebben hier mee ingestemd en het plan aangeboden aan Provinciale Staten, die er vervolgens met instemming kennis van hebben genomen.

Aan de visie is niet veel veranderd, die blijft in grote lijnen dezelfde. Maar de omgeving is wél veranderd. In de afgelopen jaren is het beleid dichterbij de Provincie, dus bij de regio's gekomen. Om verder te kunnen was het goed dat we de ambities van het Nationaal Park en Nationaal Landschap Drentsche Aa hebben herijkt. In de nieuwe versie van het BIO-plan Drentsche Aa 2.0 zijn deze nu verwerkt tot nieuwe, eigentijdse acties. In het BIO-plan 2.0 maakt het Overlegorgaan haar ambitie voor de toekomst helder en benoemt het kansrijke ontwikkelingen en projecten. Op basis daarvan zullen wij zoeken naar financiering. Daarbij kijken wij nadrukkelijk ook naar het realiseren van eigen inkomsten uit het Drentsche Aa-gebied zelf, via het Gebiedsfonds Drentsche Aa. Wij zijn zeer verheugd dat de samenwerking met deze Stichting goed loopt en ook resultaten oplevert in extra geld en gehonoreerde projecten.

Daarnaast is in 2013 is gewerkt aan de Monitoringsrapportage Drentsche Aa – Meting 2012. Het rapport zal in de eerste vergadering in 2014 door het Overlegorgaan worden geagendeerd. In de vergadering van het Overlegorgaan d.d. 20 november 2013 zijn al wel de eerste zorgen geuit over de geconstateerde verslechtering van de grond- en oppervlaktewater in het Drentsche Aa-gebied.

Veel in het Drentsche Aa-gebied gaat gelukkig goed en daar zijn we trots op! In ons BIO-plan Drentsche Aa 2.0 is hier dan ook op voortgebouwd. In het voorliggende jaarverslag kunt u een tussenstand lezen. Wij bedanken een ieder die hier zijn of haar bijdrage aan heeft geleverd!

Hendrik Oosterveld,
onafhankelijk voorzitter

Rein Munnikma,
gedeputeerde

2. Organisatie



Decentralisatie natuurbeleid

Met de decentralisatie van het natuurbeheer van het rijk naar de provincie per 1 januari 2013 is het college van gedeputeerde staten van Drenthe nu bevoegd gezag voor de Nationale Parken in Drenthe (Regeling aanwijzing nationale parken; Staatscourant nr. 26543 d.d. 20 december 2012 en Wetsvoorstel Natuurbescherming). Om deze reden hebben GS Drenthe de aanstelling van H.R. Oosterveld als onafhankelijk voorzitter - bij besluit van de Staatssecretaris van Economische Zaken, Landbouw en Innovatie van 13 juli 2011, nr.203110 - overgenomen. De werkwijze van het Overlegorgaan Drentsche Aa wordt hiermee gecontinueerd.

Ontdek de Drentse Nationale Parken

De provincie Drenthe is trots op haar 3 Nationale Parken. Om deze ook gezamenlijk goed voor het voetlicht te brengen is een gezamenlijke folder 'Ontdek de Drentse Nationale Parken' uitgebracht. Deze folder is ook in het Engels en het Duits beschikbaar.

Natura 2000-gebied Drentsche Aa aangewezen

Staatssecretaris Dijksma heeft deze zomer voor 24 Natura 2000-gebieden de aanwijzingsbesluiten op 16 juli 2013 ondertekend, zie www.overheid.nl. Dit jaar zijn 87 Natura 2000-gebieden formeel aangewezen door de staatssecretaris. Er zijn in Nederland nu 145 van deze natuurgebieden. In Nederland komen er uiteindelijk 160 Natura-2000 gebieden. In september is het officieel gepubliceerd in de Staatscourant voor de formele terinzagelegging en de beroepsprocedure. Meer informatie hierover kunt u lezen op speciale Natura2000-pagina op onze website http://www.drentscheaa.nl/documents/grote-projecten/beheerplan_drentscheaa.xml?lang=nl



Vertraging in het Beheerplanproces

In de loop van 2013 is door diverse ontwikkelingen de planning en het afgesproken stramien van overleggen en informatiebijeenkomsten aangepast. Het ministerie van Economische Zaken heeft als opdrachtgever ervoor gekozen om de habitatypekaarten voor alle Natura 2000 projecten voorrang te geven, zodat deze rond de zomervakantie vastgesteld konden worden. Daarnaast is in augustus 2012 de Aanwijzingsbesluiten definitief dienen te zijn. Beide zaken zijn goed, alhoewel het eerder had gemoeten, maar de impact van de eerste maatregel is voor het opstellen van het Concept Beheerplan Natura 2000 Drentsche Aa groot. Met name hoofdstuk 3 en de maatregelenontwikkeling hebben hierdoor vertraging opgelopen, waardoor ook de afronding van vooral hoofdstuk 4 en 5 is vertraagd.

Ontwikkelingen SNP en Servicenet

2013 was een turbulent jaar voor het SNP én voor de nationale parken: discussies over financiën, organisatie (structuur), positie van de nationale parken als uitvloeisel van de decentralisatie impuls natuur, positie van de nationale parken in de discussies over een nieuw Wet Natuurbescherming etc..

Voor het SNP is 2013 het laatste jaar waarbij sprake is van financiële ondersteuning door het ministerie van Economische Zaken. Het is ook het laatste jaar waarin Jan-Willem Sneep als directeur werkzaam was voor het SNP en het laatste jaar met een kantoor in Den Haag. Het SNP stopt natuurlijk niet, maar gaat letterlijk en figuurlijk werkend vanuit een ander vertrekpunt in 2014 verder. Zowel het beschikbaar budget als de beschikbare tijd, maken het noodzakelijk om vanuit een ander perspectief te gaan werken. In 2014 gaan we ons daarom vooral concentreren op kennisdeling, onderlinge kennisuitwisseling en versterken van het merk Nationaal Park.

Project digitale kaarten

Nationaal Park de Oosterschelde was het eerste nationaal park in Nederland dat een digitale kaart van het gebied heeft laten ontwikkelen. Op de kaart staan bijzondere locaties, bezoekerscentra, uitkijpunten en de nationaal park gastheren vermeld. Gezien de positieve reactie heeft het SNP besloten opschaling van dit concept naar alle nationale parken mogelijk te maken. Begin 2014 zal de kaart ook beschikbaar komen voor het Drentsche Aa-gebied.

Bijeenkomst European Section Low Countries

De Europarc Sectie Lage Landen is eind 2012 opgericht. De activiteiten voor 2013 zijn met name gericht op de uitbouw van de sectie. Daartoe is in 2013 een bijeenkomst in Den Haag georganiseerd waarbij de belangstelling bij de nationale landschappen in Nederland en de regionale landschappen in Vlaanderen is gepeild. Resultaat van de bijeenkomst is dat die belangstelling er is en dat de sectie in 2014 verder zal worden uitgebouwd.

Samenwerking met Nationale Landschappen

Net als het SNP werkt het Servicenet Nationale Landschappen -de koepelorganisatie van nationale landschappen in Nederland- in een sterk veranderende omgeving. Daartoe is in 2012 een informele samenwerking gestart die in 2013 –naast de eerder genoemde samenwerking in het kader van de Europarc Low Countries section- een vervolg heeft gekregen in verschillende gezamenlijke activiteiten:

Werken aan sterke merken

Op 19 december 2013 organiseerde het SNP in samenwerking met het Servicenet Nationale Landschappen en het Nederlands Bureau voor Congressen en Toerisme de bijeenkomst “werken aan sterke merken”. Tijdens de bijeenkomst zijn werkafspraken gemaakt om een betere marketing van de nationale landschappen en de nationale parken te realiseren. De bijeenkomst zal in 2014 een vervolg krijgen.

Europarc Conferentie 2013

Aan de jaarvergadering van de Europarc Federation in Debrecen, Hongarije namen ruim 300 leden deel uit 34 landen. Naast de viering van het 40-jarig bestaan van de Federatie was er een uitgebreid programma met workshops en lezingen rond het thema “geïntegreerd beheer van beschermde natuurgebieden”. Daarnaast vond de Algemene Ledenvergadering plaats, waar op helaas teleurstellende wijze werd vergaderd over de totstandkoming van een nieuwe organisatie. In 2014 zal hierover nog een uitgebreide ledenraadpleging plaatsvinden.

Geopark de Hondsrug

Van verschillende hoeken is het initiatief genomen om de Hondsrug uit te werken en voor te dragen als (mondiaal) Geopark bij de UNESCO. Het internationale predicaat 'geopark' heeft als kenmerk dat het een uniek en logische geologische eenheid is. Daarom is de begrenzing breder dan alleen de Hondsrug zelf. Het gaat naast de Hondsrug zelf om het Bargerveen, het Hunzedal en het Drentsche Aa-gebied. Onder andere de Provincie Drenthe, gemeenten Aa en Hunze en Tynaarlo en het Nationaal beek- en esdorpenlandschap Drentsche Aa werken hier als partners aan mee. De basis van de samenwerking ligt in het ontwikkelen van een economische toekomstvisie op basis van de gebiedsgeschiedenis, in samenwerking met alle partijen en inwoners van het gebied. Dit verhaal omvat de geologische geschiedenis, gekoppeld aan de cultuurhistorie, hedendaagse cultuur en natuur van het gebied. De uitwerking gebeurt op basis van afstemming van gebiedsprojecten. De UNESCO heeft in 2013 besloten om de Hondsrug als Geopark te erkennen.



3. Afgeronde projecten

3.1 Hermeandering Zeegserloopje

Het Zeegserloopje begint ten noordoosten van Assen en mondt uit ten noorden van Zeegse in het Westerdiep (Drentsche Aa). Het deel tussen de weg Eisenbroeken en het spoor Assen-Groningen wordt hersteld. Het andere deel heeft nog een natuurlijk karakter. Het waterschap Hunze en Aa's heeft hier de in de 60er jaren rechtgetrokken beek weer laten meanderen.

SCHETSONTWERP ZEEGSELOOPJE



Het Zeegserloopje heeft haar natuurlijke loop terug gekregen. Dit is gedaan ter verbetering van de ecologische kwaliteit van de beek. Bovendien geven meanders meer ruimte voor water en kan hierdoor verdroging in de toekomst worden verminderd.

Door het wegnemen van een vismigratieknelpunt, kunnen vissen weer van de hoofdloop van de beek naar de bovenloop van de Drentsche Aa zwemmen en weer terug. Er komt een moerasachtig gebied voor het water dat van de aanliggende landbouwgronden komt. Zo worden eventuele meststoffen, zoals fosfaten en nitraten, uit het water verwijderd voordat het in het Zeegserloopje stroomt.

Langs de beek zijn op sommige gedeelten bomen en bosjes geplant. Hiermee bereiken we variatie in structuur en klimaat in de beek. Daardoor kunnen er meer verschillende planten en dieren in de beek leven.

3.2 Landschappelijke versterking noordwestzijde Ballooërveld

Op verzoek en in overleg met de bewoners van de buurtschap Ballooërveld, is eind 2011 een project opgestart om de landschappelijke waarde van het gebied te versterken en de samenhang met de directe omgeving te vergroten. In deze buurtschap zijn naast erven ook enkele kleine weilandjes en bosjes te vinden die in handen zijn van lokale bewoners.

Natuur- en landschapselementen

Hierbij gaat het onder meer om een pingoruïne, een verboste, oude ontginning en oude houtwallen. Deze laatste zijn her en der oud en hier is sprake van achterstallig beheer. Langs de weilanden liggen enkele singels. Ook deze hebben te kampen met achterstallig beheer en hebben meerdere onderbrekingen. Enkele bosjes in het gebied bestaan volledig uit fijnspar en passen niet in het landschap.

Maatregelen

De erven krijgen een meer streekeigen karakter door het verwijderen van exoten en de aanplant van inheemse bomen en struiken hiervoor in de plaats en aanvullend. Boomgaarden worden versterkt door aanplant van nieuwe bomen. Naaldbos wordt omgevormd naar inheems loofbos. De houtwallen en –singels worden versterkt door dunnen en door aanplant (onderbroken delen). De verboste ontginning wordt gedund en de hierin gelegen poelen worden vrijgemaakt van opslag en opgeschoond. Het project is mogelijk door bijdragen van de provincie Drenthe, de Nationale Postcode Loterij en een eigen bijdrage van de particulieren. Het project werd in maart 2013 afgerond. Uitvoerder was Landschapsbeheer Drenthe.

3.3 Feestelijke afronding herstel Halkenbroek

Op 16 mei onthulde gedeputeerde R. Munnikma, in aanwezigheid van bestuurders van de waterschappen, gemeenten, vrijwilligers en vertegenwoordigers, het informatie-paneel over het herstel van het Halkenbroek. Het gebied maakt deel uit van de bovenloop van het stroomgebied van de Drentsche Aa. Het van oorsprong moerassig gebied was na een periode van landbouwkundig gebruik verdroogd.



De samenwerkende partijen, Waterschap Hunze en Aa's, gemeente Aa en Hunze, Provincie Drenthe en Staatsbosbeheer troffen diverse maatregelen waardoor het Halkenbroek weer goed functioneert als Drentsche Aa brongebied, met planten en dieren die zich daar thuis voelen. Sloten worden gedempt. In de aangeplante productiebossen wordt gekapt om ruimte te maken voor natuurlijke verjonging en loofbomen.

De vaste paden en wegen met bordjes en routes worden getransformeerd naar natuurpaden waar je zelf je weg kunt vinden. Zo ontstaat een duurzaam natuurgebied waar scherpe grenzen tussen bossen, vennen en beekdalen vervagen en waar ruimte is voor natuurlijke kringlopen.

3.4 Nieuwe brug in open landschap

De brug in de provinciale weg N386 tussen Tynaarlo en Zuidlaren wordt vervangen. De provincie Drenthe maakt van de gelegenheid gebruik om de verkeersveiligheid voor fietsers én de recreatieve beleving in de omgeving van deze brug te verbeteren.

De brug wordt breder waardoor fietsers op grotere afstand van de rijbaan de brug passeren. De doorgang onder de brug wordt groter zodat er meer ruimte is voor kleine dieren om de brug te passeren. De brug wordt bovendien licht verhoogd, zodat hij meer accent krijgt in het landschap. Vanuit de visie dat de Drentsche Aa in een open landschap moet stromen (Landschapsvisie Drentsche Aa) is ervoor gekozen om aan weerszijden van de brug de bomen langs de weg te kappen en ook een deel van het nog jonge bosje aan de noordkant van de brug. Het beekdal komt op deze plek veel meer tot haar recht. Een rij oude laanbomen, die het vroegere tracé van de weg markeert, is behouden. Daarmee wordt deze oude route, waarlangs de paarden-tram ooit liep, weer zichtbaar. Aan de zuidkant van de N386 wordt een zandpad aangelegd voor voetgangers die vanaf de toegangspoort Wedbroeken van het Nationaal Park Drentsche Aa een rondwandeling maken.



Hoe zo, Westerdiep...?

Het secretariaat heeft veel vragen gekregen over het naambordje 'Westerdiep' dat nu is geplaatst voor de beek. Het moet toch 'Drentsche Aa' zijn?! Echter, in het Drentsche Aa-gebied is de beek altijd vernoemd naar het dorp waar het langs stroomt. Dus Amerdiep, Loonerdiep en Zeegserloopje etc. Ter hoogte van Zuidlaren heet de beek Westerdiep, vernoemd naar de wijk Westlaren. Pas in de provincie Groningen heet de beek echt de 'Drentsche Aa'.

3.5 Eerste gebint voor Schaapskooi in Balloo

Op vrijdag 31 mei 2013 is tijdens een feestelijk moment het eerste gebint van de schaapskooi in Balloo opgericht, mede door inzet van wethouder Jur Wiersum. Daarnaast hebben de herders Albert Koopman en Marianne Duinkerken een bouwoffer geschonken. De schaapskooi brandde in oktober 2011 volledig af.



Herbouw

Daad Architecten uit Beilen en aannemer Henk Stoffers uit Ekehaar zijn de uitdaging aangegaan om de schaapskooi te herbouwen. De schaapskooi wordt zoveel mogelijk gebouwd in de stijl zoals die er stond. Hiervoor is gebruik gemaakt van de oude tekeningen. De nieuwe schaapskooi krijgt wel een iets strakker en moderner uiterlijk en een typisch Drentse uitstraling. Traditionele bouw- en materiaalgebruik, zoals houten gebinten en een rieten dak, worden gecombineerd met eigentijdse oplossingen voor functionaliteit (bijvoorbeeld het gebruik van windbreekgaas).

Daarnaast krijgt de schaapskooi meer licht en een betere ventilatie. Naar verwachting zal de schaapskooi en de bedrijfsschuur met wolatelier in oktober 2013 klaar zijn. Volgens planning wordt, na afronding van een bestemmingsplanprocedure, in 2014 een dienstwoning aan de nieuwe bedrijfsschuur gebouwd.

3.6 Scheebroekenloopje

Het inrichtingsplan is tot stand gekomen in samenspraak met Staatsbosbeheer en het Waterschap. Doel van het project: Herstel van de natuurlijke waterhuishouding ten dienste van natuurdoelen en het vasthouden van water.

De hoofdbestanddelen van het inrichtingsplan zijn:

- Het vernatten van het gebied en afrondende werkzaamheden in het oostelijke gedeelte fase 1 (het Ei). De werkzaamheden bestaan hoofdzakelijk uit het verwijderen/dempen van alle in het gebied aanwezige watergangen (sloten, greppels et cetera), op een zodanige manier dat het water zijn natuurlijke weg volgt in het gebied.
- Het koppelen van de afwatering op maaiveldniveau, (koppeling Scheebroek en de Drentsche Aa (Gasterense Diep)) op een zodanige manier dat er geen opstuwing plaatsvindt.
- Het realiseren van een natuurlijke afwatering van de omliggende gebieden.
- Het dempen van de huidige aansluiting tussen het Scheebroek en het Gasterense Diep.
- Aanbrengen van een nieuwe duiker onder de weg Anderen – Anloo. (Anlooërweg).
- Aanbrengen van een droge duiker ten behoeve van de realisatie van een faunapassage onder de Anlooërweg
- Aanbrengen van een nieuwe duiker onder de weg Anderen – Gasteren (Oldend).
- Aanbrengen van een droge duiker ten behoeve van de realisatie van een faunapassage onder het Oldend.



Om een natuurlijke overgang tussen het Scheebroek en het Gasterense Diep te creëren heeft Staatsbosbeheer besloten om te kiezen voor een natuurlijke afwatering over het maaiveld. Door het creëren van een natuurlijk overgang stijgt het waterpeil in het gehele gebied permanent. Hierdoor krijgt de natuurlijke ontwikkeling in het gebied een grotere kans. Deze keuze leidt lokaal tot de ontwikkeling van een elzenbroekbos in de midden- loop van het Scheebroekerloopje.

3.7 Landschapsherstel Amerdiediep - Amerdiediep

In het rapport “Landschapsherstelplan Amer- en Anloërdiepe” (2007), een uitgave van Staatsbosbeheer in samenwerking met de agrarische natuurvereniging Meander, zijn zowel de streefbeeld voor het landschap van deze beekdalen als alle te nemen maatregelen opgenomen voor de komende 25 jaar. In dit plan is ook aangegeven hoe de werkzaamheden in ruimte en tijd gespreid moeten worden.

In de winter van 2008-2009 is gestart met de uitvoering van de herstelmaatregelen Bij het Amerdiediep: een samenwerking tussen Staatsbosbeheer en Meander. Meander zorgde met een werkploeg van 8 mensen voor de uitvoering en Staatsbosbeheer had een coördinerende en adviserende rol.

De ervaringen zijn van alle kanten zeer positief. Zowel Staatsbosbeheer als Meander willen dus verder met de uitvoering van het herstelplan. Doel van het project is om het landschap van het Amer- en Anloërdiepe te herstellen en daarbij te werken aan een goede toekomst van de boeren in het Drentsche Aa-gebied.



4. Projecten in uitvoering

4.1 Start werkzaamheden Toegangspoort 'Deurzerdiep'

September 2013 zijn de werkzaamheden gestart voor de inrichting van Toegangspoort Deurzerdiep bij café-restaurant De Aanleg. De inrichting bestaat onder andere uit parkeerplaatsen, fietsenstalling, informatievoorziening, een wandelpad en brug over het Deurzerdiep en nieuwe bushaltes. Daarnaast wordt de Rolderhoofdweg gedeeltelijk opnieuw ingericht. De toegangspoort Deurzerdiep is de laatste van vier toegangspoorten voor het Nationaal Park Drentsche Aa. De toegangspoorten vergroten de toegankelijkheid van het Drentsche Aa-gebied. Voor de toegangspoort werkt de gemeente Aa en Hunze nauw samen met de gemeente Assen, de provincie Drenthe, Staatsbosbeheer, waterschap Hunze en Aa's en het Recreatieschap Drenthe.



4.2 Werkzaamheden Ballooërveld

In december 2013 zijn de werkzaamheden Ballooërveld hervat en zijn de laatste 'Defensiebosjes' gekapt. In april 2014 zullen de werkzaamheden worden afgerond. Een deel van het vrijkomende hout is door een mobiele zaagmachine verzaagd en gebruikt bij de recreatieve inrichting van het gebied. Er worden o.a. bruggetjes van gemaakt. Het Ballooërveld komt er weer bij te liggen zoals dat eeuwenlang het geval was: stil en open..... *'de grote stille heide'*.

Het Ministerie van Defensie, de voormalig eigenaar van dit militair oefenterrein, heeft eind jaren '50 stukken bos aangeplant om te kunnen oefenen. Deze Defensiebosjes verstoren echter de beleving van die 'grote stille heide'. Om dat te verbeteren én de zichtbaarheid van de archeologie te vergroten worden de laatste stukken bos gekapt. Dan kun je vanaf de Galgenberg weer 360 graden om je heen kijken.

De werkzaamheden in de kwetsbare delen van het Ballooërveld, in de buurt van de karrensporen en grafheuvels, zijn in eigen beheer door Staatsbosbeheer uitgevoerd. Op andere stukken is het werk door een aannemer gedaan met een houtoogst machine, een zgn. 'harvester'.

De maatregelen volgen uit het “Beheer- en inrichtingsplan Ballooërveld” (2010) waarin de plannen voor het Ballooërveld en maatregelen zijn beschreven. Het opgestelde plan is in nauw overleg met deskundigen en vertegenwoordigers van de omliggende dorpen Balloo, Loon, Anderen, Taarlo en Gasteren gemaakt. Een aantal zaken zijn reeds eerder uitgevoerd, zoals de kap van een deel van de 'Defensiebosjes', waarvan het 'bananenbosje' de meest bekende was. Enkele solitaire bomen zijn blijven staan en geven het landschap diepte. Er is een nieuw oost - west wandelpad aangelegd dat met een steggeltje (overstapje) uitkomt op het westelijke fietspad. De parkeerplaats “Galgenriet” – als onderdeel van het Levend bezoekersnetwerk Drentsche Aa - is aangelegd langs de weg Loon - Gasteren met een verbindend vlonderpad en een nachtweide voor de schaapskudde. Van daaruit loopt een 9 km lange wandelroute over het Ballooërveld. Het Ballooërveld is als een bejaarde huid vol littekens van Celtic Fields, karrensporen, grafheuvels, e.d. Na kap van de laatste defensiebosjes wordt de ruimtelijke en historische samenhang tussen deze onderdelen én de authentieke bewoning weer zichtbaar.

5. Website en sociale media

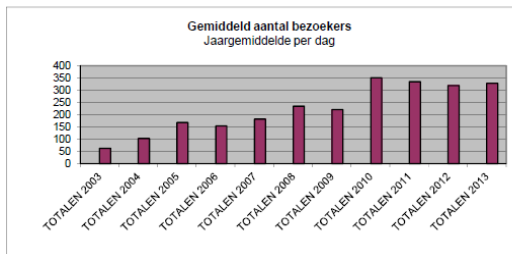
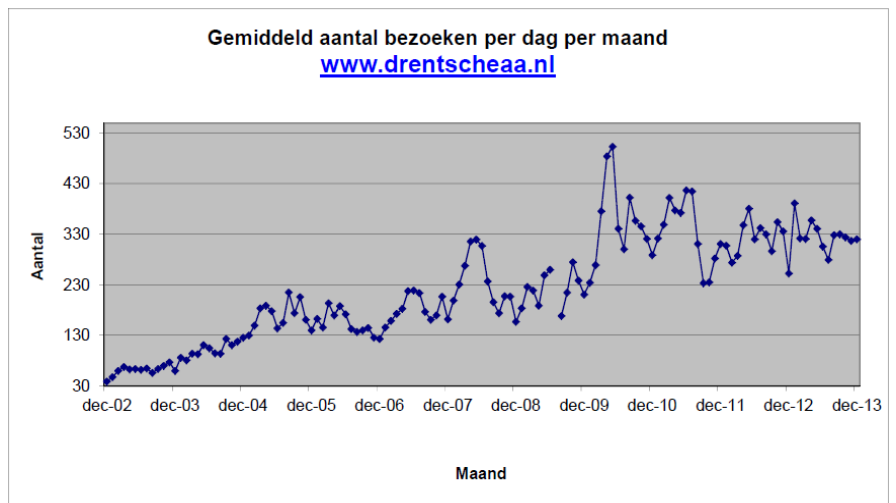


Ook in 2013 is weer veel tijd geïnvesteerd in het bijhouden van de Nationaal Park & Nationaal Landschap Drentsche Aa website. Veel mensen weten de website te vinden en we zien de Drentsche Aa website daarom belangrijke informatiebron voor het Drentsche Aa gebied. Het is daarom van groot belang dat de Drentsche Aa website goed wordt onderhouden en geactualiseerd. Dat behelst onder andere het invoeren en bijhouden van het activiteitenprogramma, de nieuwsrubriek en de (grote) projecten pagina.

Steeds meer wordt gebruik gemaakt van de nieuwe (sociale)media Twitter (#NPDRENTSCHEAA) en Facebook (<http://www.facebook.com/DrentscheAa>). Via Twitter en de Nationaal Park & Nationaal Landschap Drentsche Aa facebook pagina worden NP & NL Drentsche Aa activiteiten bekend gemaakt. Nationaal Park & Nationaal Landschap Drentsche Aa heeft op de wandelwebsite

Annodrenthe.nu een eigen Drentsche Aa kanaal.

Hierop zijn 4 digitale Nationaal Park & Nationaal Landschap wandel en fietsroutes opgenomen..



Jaargemiddelde	Dag	Maand	Jaar
TOTALEN 2003	63	1919	23025
TOTALEN 2004	103	3144	37729
TOTALEN 2005	169	5135	61624
TOTALEN 2006	154	4682	56180
TOTALEN 2007	182	5549	66582
TOTALEN 2008	235	7168	86010
TOTALEN 2009	221	6732	80783
TOTALEN 2010	352	10706	128471
TOTALEN 2011	336	10211	122537
TOTALEN 2012	319	9736	116831
TOTALEN 2013	328	10012	120141

Sociale media

Stand van zaken per 31 december 2013

Twitter-account: <https://twitter.com/npdrentscheaa>

- Volgers: 703
- Verzonden berichten: 858

Facebook-pagina: <https://www.facebook.com/DrentscheAa>

- Likes: 282
- Gemiddeld bereik Status: 203
- Gemiddeld bereik Foto: 110

6. Communicatie en Educatie



IVN draagt bij aan duurzame Drentse Nationale Parken

In dit fotojaarverslag worden de producten, activiteiten en prestaties beschreven die de C&E medewerkers (werkzaam bij IVN Drenthe) in 2013 heeft geleverd in opdracht van het Overlegorgaan Nationaal Park & Nationaal Landschap Drentsche Aa.



In het Strategisch Communicatieplan SNP is de rol van IVN in algemene zin als volgt omschreven:

“Het IVN heeft van het ministerie van LNV de taak gekregen om de voorlichting en educatie in de nationale parken, een van de vier kerntaken, inhoudelijke te ondersteunen en te coördineren. IVN levert daartoe binnen elk park een coördinator Voorlichting & Educatie (V&E). In een aantal parken heeft de coördinator ondersteuning van een medewerker V&E voor de uitvoering van educatieve taken. De coördinator V&E werkt

nauw samen met de secretaris en voorzitter van elk nationaal park. Het IVN heeft t.a.v. de communicatie en educatie (C&E) de verantwoordelijkheid voor:

- het opstellen van een meerjarenplan C&E en het uitwerken in jaarplannen;*
- de coördinatie en advisering van de uitvoerders van het C&E aanbod;*
- ondersteuning van de uitvoering en ontwikkeling van het C&E aanbod;*
- het adviseren over de kwaliteit van het C&E aanbod.*

De basis voor het communicatieve en educatieve aanbod en de voorzieningen in elk park wordt gevormd door het **basis- en pluspakket C&E** dat het IVN voor alle parken heeft ontwikkeld en door het SNP en overlegorgaan is vastgesteld.” Hierin staan de met alle partners gemaakte afspraak over een gegarandeerd en gelijkwaardig minimaal basisaanbod - uitgevoerd door meerdere partners - van producten, activiteiten en voorzieningen op het terrein van communicatie, voorlichting en educatie in de Nationale Parken. Doel is een gezamenlijk helder profiel. De Parken zijn vrij om daarnaast een eigen extra aanbod aan te bieden afhankelijk van de eigen specifieke situatie.

Het besef in de maatschappij dat wij zuinig moeten omgaan met natuur en duurzaamheid is de laatste jaren sterk toegenomen, net als het besef dat je niet jong genoeg kan beginnen om kennis en belangstelling voor natuur te wekken. Uit onderzoeken blijkt dat natuur- en duurzaamheidseducatie werkt en goed als beleidsinstrument ingezet kan worden. Ook blijkt dat natuur- en duurzaamheidseducatie op (basis)scholen voor alle oud-leerlingen gezamenlijk een significant positief effect heeft op latere houding en gedrag. Uit het onderzoek blijkt dat o.a. educatie en methoden, zoals burgerparticipatie, waarin burgers zo veel mogelijk zelf probleem en aanpak bepalen, veelbelovend zijn. Achteraf blijkt dat de voorinvestering ruimschoots terugverdiend wordt door de effecten van natuur- en duurzaamheidseducatie.

IVN werkt vanuit vier inhoudelijke thema's: educatie rondom groen, water, klimaat & energie en landschap. Daarnaast zetten we in op versterking van de 'bestuurlijke verankering' van natuur- en duurzaamheidseducatie bij bestuurders van rijk, provincies, gemeenten, waterschappen of andere opdrachtgevers. We richten ons op de duurzaamheidsdoelstellingen van beleidsmakers en bieden een infrastructuur en instrumentarium om zoveel mogelijk mensen en organisaties te betrekken.

'Ieder kind heeft recht op natuur' was de titel van het IVN Jubileumsymposium in 2010. Wetenschappelijk onderzoek biedt namelijk steeds meer aanwijzingen dat de toename van welvaartsziekten onder kinderen samenhangt met de toenemende verwijdering tussen kinderen en natuur. IVN zet zich daarom extra in om kinderen weer buiten in de natuur te laten spelen en de natuur en het landschap te ervaren.

IVN Drenthe is onderdeel van IVN Noord (Groningen, Friesland & Drenthe). In Drenthe zijn daarnaast 12 IVN vrijwilligersafdelingen actief.

IVN Drenthe houdt zich bezig met natuur- en milieueducatie en communicatie voor de verschillende doelgroepen: Vrijwilligers, Onderwijs (basis- en voortgezet onderwijs), overheden, Bedrijfsleven en Nationale Parken.

Levend bezoekersnetwerk; Toegangspoorten, Knooppunten, Infopunten en infozuilen.

Het Levend bezoekersnetwerk vormt binnen het Nationaal Park & Nationaal Landschap Drentsche Aa een belangrijke schakel in zowel de interne als externe informatievoorziening. Het samenhangend geheel van Toegangspoorten, Knooppunten en informatiepunten wordt, gecombineerd met het gidsenprogramma, de website, brochures en overige (digitale) infomiddelen, gezien als het informatiecentrum van het gehele Drentsche Aa gebied. Het menselijk contact vormt een essentieel onderdeel van het Drentsche Aa informatienetwerk. De 'vaste' Drentsche Aa informatiepunten bestaan daarom uit gebiedsondernemers die de cursus Drentsche Aa gastheerschap hebben gevolgd. De Drentsche Aa gidsen vormen het 'mobiele deel' van het netwerk

Ook voor 2013 stonden naast de reguliere C&E activiteiten, opschaling, actualisatie en onderhoud van het informatienetwerk centraal. In 2013 zijn 10 nieuwe Drentsche Aa gastheren en -vrouwen opgeleid en geschoold in de Nationaal Park & Nationaal Landschap, organisatie, ontstaansgeschiedenis van het gebied, wetenswaardigheden en de waarde van het landschap voor hun onderneming. Zes nieuwe Nationaal Park-zuilen zijn tekstueel uitgewerkt en opgemaakt. Plaatsing in voorjaar 2014



Gastheren en gastvrouwen netwerk

Het Nationaal landschap Drentsche Aa beschikt inmiddels over meer dan 100 enthousiaste gastheren en gastvrouwen die werken op 70 bedrijven binnen het Nationaal Landschap Drentsche Aa. Het Nationaal Landschap gastheerschapnetwerk wordt gecoördineerd door de IVN medewerkers C&E.

Nieuwe gastheren en –vrouwen afgestudeerd

Maandag 13 mei zijn 10 nieuwe Drentsche Aa gastheren en gastvrouwen afgestudeerd die de cursus in 2012 of daarvoor hadden gevolgd. De afsluitende fietstocht, deels in de regen, voerde langs vele bijzondere locaties in de cursus waren beschreven. Tussen de middag genoten de deelnemers traditioneel van een pannenkoek bij gastvrouw Emmy Mulderij van Pannenkoekenboerderij Brinkzicht te Gasteren. De fietsexcursie werd afgesloten met de uitreiking van het “felbegeerde” Drentsche Aa Gastheerschap certificaat door dhr. Hendrik R. Oosterveld, voorzitter van het Overlegorgaan Drentsche Aa.

Nieuwe Cursus Drentsche Aa gastheerschap

In het najaar 2013 verzorgden de C&E medewerkers een nieuwe Drentsche Aa Gastheerschap cursus. In vier middagbijeenkomsten werden de deelnemers opgeleid tot ambassadeur/voorlichter van het Drentsche Aa gebied. De afsluitende dag-fietsexcursie langs kenmerkende Drentsche Aa locaties vindt plaats in het voorjaar van 2014. De Drentsche Aa gastheerschapcursus inhoud wordt elk jaar aangepast aan de meest actuele ontwikkelingen binnen het gebied.

Ondernemersdag

Op 25 februari organiseerde het Nationaal Park, mmv Dhr. Otto de Boer van Rabobank Noord Drenthe, de jaarlijkse ondernemersmiddag voor Drentsche Aa gastheren en gastvrouwen in stationskoffiehuys te Rolde.



Drentsche Aa gidsennetwerk

Het Nationaal Landschap Drentsche Aa beschikte in 2013 over 30 enthousiaste en kundige Drentsche Aa gidsen. Samen verzorgden zij meer dan 100 Drentsche Aa excursies. Daarnaast verzorgden ze ook extra excursieaanvragen voor maatwerk-excursies.

Naast het excursieprogramma assisteerden de gidsen bij overige Drentsche Aa activiteiten zoals (informatie) markten en diverse onderwijsprogramma's voor zowel basis- als voortgezet onderwijs. De coördinatie, scholing en kwaliteitsbewaking van het Drentsche Aa gidsennetwerk wordt verzorgd door de C&E medewerkers.

De Nationaal Park gidsen worden voor alle Nationaal Park & Nationaal Landschap Drentsche Aa bijeenkomsten uitgenodigd. Hierdoor blijven ze op de hoogte van nieuwe ontwikkelingen en wordt (gebieds)kennis aangevuld. In 2013 zijn speciaal voor de gidsen i.s.m. Staatsbosbeheer scholingsbijeenkomsten georganiseerd over de herinrichting van het Ballooërveld en bosbouw bij het Boomkroonpad en bezochten we het landgoed Heidehof en natuurbegraafplaats Hillig Meer (8-6). Op 6 oktober brachten we met het gidsenteam een uitwisselingsbezoek aan Nationaal Park Sallandse Heuvelrug.

Op 13 januari organiseerden de C&E medewerkers de jaarlijkse nieuwjaarsreceptie voor gidsen, gastheren, NP organisatie en het bestuur van het DRAA Gebiedsfonds. Tijdens de nieuwjaarsreceptie werd volgens traditie het nieuwe excursieprogramma (2013/2014) gepresenteerd.



(internationale) Voorlichtingsbijeenkomsten en excursies

De C&E medewerkers worden regelmatig gevraagd om maatexcursies of lezingen voor (internationale) gezelschappen te verzorgen. Voorbeelden:

In september hebben we een werkbezoek van Vlaams Landmaatschappij begeleidt Door het Drentsche Aa gebied.

Afgelopen najaar werkten jongeren uit heel de wereld vrijwillig in het Nationaal Park Drentsche Aa. De C&E medewerkers sluiten traditiegetrouw aan bij de afsluitende pannenkoekenmaaltijd van dit samenwerkingsproject tussen SIW Internationale Vrijwilligersprojecten en Staatsbosbeheer.

Meerdere malen per jaar staan we met de Nationaal Park Drentsche Aa stand op de markten en fairs



Thema- en inloopavonden

Gedurende het jaar organiseert het NP en NL Drentsche Aa diverse informatieve en inloopavonden gericht op draagvlakvergroting onder gebiedsbewoners.

Op donderdagavond 21 maart organiseerde het Nationaal Park & Nationaal Landschap Drentsche Aa, nav de herintroductie van de bever, een bever-avond in restaurant Hofsteenge te Rolde. Michel Krol van het Groninger Landschap (vervang de zieke Bertil Zoer) vertelde, aan de hand van fotobeelden, uitvoerig over het leven van de bever.

17 oktober organiseerde het Nationaal Park en Nationaal Landschap Drentsche Aa Een lezing over een Dieper inzicht in de Drentsche Aa. Enno Bregman, werkzaam bij de provincie Drenthe/ Universiteit van Utrecht, gaf de aanwezigen een diepere kijk in de bodem van de Drentsche Aa. Locatie: Café Restaurant De Drentsche Aa, Ruitersweg 2 in Schipborg.



Nationaal beek- en esdorpenlandschap uitgaven

In 2013 zijn twee uitgaven van de 'Doorstroom' verschenen, het mededelingenblad voor gebiedsbewoners binnen het Nationaal Landschap Drentsche Aa en overige geïnteresseerden. Elke uitgave verschijnt in een oplage van 21.500 stuks.

In april verscheen de Op Stap 2013/2014 in een oplage van 53.000 exemplaren. Het Drentsche Aa magazine voor gebiedsbezoekers blad wordt veel gelezen en geprezen. In 2013 hebben we weer dankbaar gebruik gemaakt van ons steunpunt 'Popken Hollander' zodat ondernemers hun voorraad vanuit het gebied kunnen aanvullen.

De digitale nieuwsbrief verscheen in 2013 in februari, mei, september en december. De nieuwsbrief is beschikbaar voor iedereen die in het Nationaal beek- en Esdorpenlandschap en Nationaal Landschap Drentsche Aa is geïnteresseerd en wordt per mail verzonden. Abonneren kan via de website www.drentscheaa.nl. Inmiddels zijn 680 mensen op de digitale nieuwsbrief geabonneerd.



Nationaal Park & Nationaal Landschap Drentsche Aa website, sociale media en overige digitale producten.

In 2013 is weer veel tijd geïnvesteerd in het bijhouden van de Nationaal Park & Nationaal Landschap Drentsche Aa website. Veel mensen weten de website te vinden en we zien de Drentsche Aa website daarom belangrijke informatiebron voor het Drentsche Aa gebied. Het is daarom van groot belang dat de Drentsche Aa website goed wordt onderhouden en geactualiseerd. Dat behelst onder andere het invoeren en bijhouden van het activiteitenprogramma, de nieuwsrubriek en de (grote) projecten pagina.

Steeds meer wordt gebruik gemaakt van de nieuwe (sociale)media Twitter (#NPDRENTSCHEAA) en Facebook (<http://www.facebook.com/DrentscheAa>). Via Twitter en de Nationaal Park & Nationaal Landschap Drentsche Aa Facebook pagina worden NP & NL Drentsche Aa activiteiten bekend gemaakt.

Nationaal Park & Nationaal Landschap Drentsche Aa heeft op de wandelwebsite Annodrenthe.nu een eigen Drentsche Aa kanaal. Hierop worden digitale Nationaal Park & Nationaal Landschap wandel en fietsroutes opgenomen. In 2013 zijn vier digitale wandel- en fietsroutes in gebruik genomen.

In 2013 is de eerste aanzet gedaan voor de ontwikkeling van de Drentsche Aa beleefkaart. Een digitale kaart waarop bezoekers op onderwerp het Drentsche Aa gebied kunnen verkennen. De kaart wordt in het voorjaar van 2014 operationeel.



Digitale nieuwsbrief Nationaal Park & Nationaal Landschap Drentsche Aa nr.29

Met deze gratis digitale nieuwsbrief voor geïnteresseerden houden we u zo'n beetje op de hoogte van actuele ontwikkelingen en wetenswaardigheden in Nationaal Park en Nationaal Landschap Drentsche Aa. Het gaat om 'nieuwsflits' Waar mogelijk verwijzen we naar locaties of personen waar u meer informatie kunt krijgen.

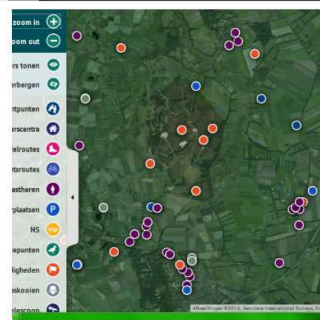
Fijne feestdagen

Namens Nationaal park & Nationaal Landschap Drentsche Aa wensen wij u alle fijne feestdagen en een gelukkig 2014 toe.

Te veel bestrijdingsmiddelen in de Drentsche Aa

Er zitten nog steeds te veel bestrijdingsmiddelen in de Drentsche Aa. Dat bleef tijdens de presentatie van de resultaten 'Schone bron Drentsche Aa' door het Waterbedrijf Groningen, waterschap Hunze en Aa's en de provincie Drenthe.

De laatste jaren zijn maatregelen genomen om het water schoon te maken, zo spuitvrije zones en alternatieve vul- en spoelplaatsen voor spuitmachines. De Drentsche Aa is namelijk van groot belang voor de drinkwatervoorziening van stad Groningen. Jaarlijks wordt er ongeveer zeven miljard liter drinkwater uit gewonnen.



Drentsche Aa publiciteit

In 2013 zijn meer dan 140 persberichten opgesteld en verstuurd voor het Drentsche Aa excursies en activiteiten waaronder thema avonden en andere activiteiten.

Tevens is ondersteuning geleverd bij het maken van enkele persberichten voor Nationaal Park partnerorganisaties. Ook interviews zijn verzorgd voor radio-programma 's van RTV Drenthe en RTV Assen. Op de laatgenoemde zender worden wekelijks Nationaal Park excursies toegelicht in de vaste rubriek van IVN Consulentenschap Drenthe op RTV Assen.

Nationaal Park & Nationaal Landschap Drentsche Aa fotoarchief

Het Drentsche Aa fotoarchief bestaat momenteel uit ruim 8500 foto's.

In 2013 zijn foto's van (natuur)fotografen en historische verenigingen en Drents Archief aangekocht t.b.v. Nationaal Park & Nationaal Landschap publiciteitsdoel-einden.

Foto's zijn ook voor het archief beschikbaar gesteld door gidsen, particulieren en partnerorganisaties.

Regelmatig wordt voor Nationaal Park & Nationaal Landschap uitgaven en publiciteitsdoel-einden een beroep op het fotoarchief gedaan. Voor de Drentsche Aa gastheren en -vrouwen worden een aantal rechtenvrije foto's beschikbaar gesteld.

Op naar de drie diepjes

OUDEMOLLEN

Op maandag 12 mei, Tweede Pinksterdag, organiseert het Nationaal Beek- en esdorpenlandschap Drentsche Aa een excursie naar het drie diepjes part van de Drentsche Aa. Een enthousiaste gids neemt de deelnemers aan de tocht mee naar de plek waar twee stroompjes van de Drentsche Aa samenkomen en doorgaan in een derde. De excursie start om 14.00 uur en eindigt om ongeveer 16.00 uur. Startplaats is de parkeerplaats Molafstog te Oudemolen. Deelname is gratis en aanmelden is niet nodig.

Bij Oudemolen

Het zogenaamde 'drie diepjespart' van de Drentsche Aa bevindt zich even ten zuidwesten van Oudemolen. Daar komen het Gastheer Diep en het Gastvrouw Diep samen.

Het prachtige gebied bij het drie diepjespart

Ze stromen dan verder als het Oudemolensche Diep. Zomers is het een rustig punt. In het najaar echter verzamelt deze plek in een kolkende watermassa. Er gaan spannende verhalen rond over dit bijzondere waterregepunt. Onderweg wordt hier en daar ook iets verteld over de bijzondere planten en de dieren die er leven.

De wandeling gaat verder via bospaden, waar de mooie Adelaarsvaren groeit, richting het natuurontwikkelingsgebied "De Heest". In dit gebied is het erg drassig. De organisatie rufft deelnemers aan wettelijke schoolse aan te trekken. Honden zijn niet welkom bij de tocht. Het gebied bij de Drentsche Aa wordt wel het best bewaarde beekdallandschap van West-Europa genoemd.

Zoeken naar orchideeën

OUDEMOLLEN

Op zondag 18 mei organiseert het Nationaal Beek- en esdorpenlandschap Drentsche Aa een orchideeexcursie voor volwassenen in het beekdal van de Drentsche Aa. Een Drentsche Aa gids neemt u mee naar de plekken waar ze het meest uitbundig bloeien. Tenslotte is er een aparte orchideeëntocht voor de kinderen. De excursie is kinderrijke starten om 16.00 uur en eindigt om ongeveer 19.00 uur. Startplaats is de parkeerplaats Molafstog te Oudemolen. Deelname is gratis, maar opgave is verplicht via de website of via tel.nr. 0922-371740 van het IYN Coördinatie- en Drentsche Aa kantoorruim.

In het voorjaar zijn sommige graslanden langs de Drentsche Aa gaars van de bloeiende orchideeën.

Er staan dan diverse soorten in volle bloei. De heide orchidee, de rietorchidee en de gevulde orchidee zijn er voorbeelden van. Maar ook de koverorchidee, de welriekende nachtorchidee en de rietorchidee groeien in dit gebied.

Tony Staatsbeheerder is de loop van de jaren zettig begon met het aanleggen van graslanden in het Drentsche Aa-gebied, waaraan hij bijna geen orchideeën meer over. Door het verbod van veldbouw water en door het model van een consequent hooilandbeheer, ging het al snel de goede kant op.

Vanwege de grote belangstelling voor deze excursie kunnen er maximaal 25 personen mee. U kunt zich aanmelden via telefoonnummer 0922-371740 (tijdens kantooruren). Honden mogen niet mee.

Fraaije orchideeën zijn er bij de Drentsche Aa.

Excursie Ballooërveld

BALLOO

Het Nationaal Beek- en esdorpenlandschap Drentsche Aa houdt zondag een excursie op het Ballooërveld. Onder begeleiding van een ervaren gids kunnen deelnemers kennismaken met de verschillende soorten zingende en balsende vogels, de eerste insecten zien en misschien wel zonnende hagedissen bekijken.

De excursie begint om 10.00 uur bij de Schaapskooi in Balloo en eindigt om ongeveer 12.00 uur. Deelname is gratis en vooraf aanmelden is niet nodig. Wanneer de lente aanbreekt, barsten de reijnen los op het Ballooërveld, zomende bijen die de passie roepen. Het ruizen van de wind door de jonge blaadjes van de bomen. Beleef behalve de lente ook de enorme oudheid van dit gebied.

Het Ballooërveld staat bekend om zijn ruige, onaangestaste natuur en om de vele sporen uit het verleden. Zo liggen er ongeveer veertig grafheuvels op het veld en een aantal prehistorische akkerrijes. De middeleeuwse karrensporen zijn nog duidelijk te zien en er ligt een tankgracht uit de vooraf aanmelden is niet nodig. Wanneer de lente aanbreekt, barsten de reijnen los op het Ballooërveld, zomende bijen die de passie roepen. Het ruizen van de wind door de jonge blaadjes van de bomen. Beleef behalve de lente ook de enorme oudheid van dit gebied.

Avondexcursie Drentsche Aa

OUDEMOLLEN

Midnachtsregio (18.00 uur) met de Drentsche Aa. Deelname is gratis en aanmelden is niet nodig via de website of via tel.nr. 0922-371740 van het IYN Coördinatie- en Drentsche Aa kantoorruim.

Excursie Drentsche Aa

Natuurbeleving langs de beek

Nationaal Beek- en esdorpenlandschap Drentsche Aa houdt 22 november een excursie naar het beekdal van de Drentsche Aa. Deelnemers maken kennis met de geschiedenis van het beekdallandschap aan de hand van verschillende herenken. Ook de geschiedenis van de natuurbeleving van dit bijzondere landschap wordt genoemd.

De excursie start om 10.00 uur en eindigt om 12.00 uur. Startplaats is de parkeerplaats Molafstog te Oudemolen. Deelname is gratis, maar opgave is verplicht via de website of via tel.nr. 0922-371740 van het IYN Coördinatie- en Drentsche Aa kantoorruim.

Gastheer en gastvrouwen Drentse Aa

De eerste Drentsche Aa gastheren en gastvrouwen zijn 'afgestudeerd' en ontvangen maandag in pannekoekenboerderij Brinkzicht in Gasteren hun diploma. Ze gaan nu actief bezig met het promoten van het Nationaal Beek- en esdorpenlandschap Drentse Aa.

Door Carel Bitter

Drentsche Aa onderwijsprojecten – PO & VO


In 2013 zijn drie Nationaal Park onderwijsprojecten binnen het Primair en Voortgezet onderwijs uitgevoerd. De Drentsche Aa Natuurspeurderstocht, het onderwijsproject 'woordvoerders voor de natuur' en het VO project 'Nationaal Park Drentsche Aa Zoekt Jong Elan' vinden elk jaar plaats.

'Woordvoerders van de Natuur': leerlingen van twee scholen uit Assen hebben deelgenomen aan een educatief programma met opdrachten en bedrijfsbezoeken Rond het Ballooërveld. De route is in samenwerking met verschillende Drentsche Aa partners opgezet en uitgevoerd. De kinderen presenteren hun bevindingen op school aan ouders en afgevaardigden van het Nationaal Park & Nationaal Landschap Drentsche Aa.

'Natuurspeurderstocht Drentsche Aa': In totaal volgden in 2013 vier basisscholen uit het scholennetwerk Aa en Hunze het vernieuwde onderwijsprogramma. 18 september is het onderwijsproject 'Drentsche Aa Natuurspeurderstocht' in de omgeving van Oudemolen uitgezet. Door deze uitdagende werkvorm leren de kinderen over de verschillende kenmerkende onderdelen van het beekdal Drentsche Aa. Na afloop ontvingen alle kinderen een Drentsche Aa natuurspeurders diploma. De tocht wordt begeleid door IVN medewerkers, boswachters van Staatsbosbeheer en Drentsche Aa gidsen van het Nationaal Park.

Donderdag 24 mei presenteren leerlingen van Dr. Nassau College, locatie Penta te Assen, in een volle ontvangstzaal van het provinciehuis te Assen, hun Drentsche Aa krant aan gedeputeerde R. Munnikma en de highlights van hun projectweek aan de coördinator C&E van het NP & NL Drentsche Aa, André Brasse en secretaris NP & NL Drentsche Aa Kees Folkertsma.





7. Stichting Gebiedsfonds Drentsche Aa

Gebiedsfonds

DRENTSCHE AA

De betrokkenheid bij het gebied vormgeven en uitbouwen en het draagvlak voor de ontwikkeling van het gebied verder versterken: met dat achterliggende doel heeft het Overlegorgaan Drentsche Aa samen met andere initiatiefnemers (Stichting Het Drentse Landschap, Stichting Landschapsbeheer Drenthe, De 12Landschappen / Nationaal Groenfonds en de Rabobank) het Gebiedsfonds Drentsche Aa opgericht. Het directe doel van dit Gebiedsfonds is extra financiën te genereren voor de inrichting en het beheer van het Drentsche Aa-gebied. Bedrijven, instellingen en particulieren kunnen met hun bijdragen aan het fonds laten zien dat zij zich met het gebied verbonden voelen. Het fonds onderstreept dat het mooi houden van het gebied niet een zaak is van de overheid alleen, maar dat burgers, boeren, bedrijven en overheid het samen moeten doen.

Het Gebiedsfonds Drentsche Aa heeft de vorm gekregen van een stichting, opgericht op 29 maart 2011. De stichting heeft een ANBI-status en dat betekent dat de activiteiten van de stichting helder worden verantwoord, maar ook dat giften fiscaal aftrekbaar kunnen zijn. Het bestuur legt met de jaarstukken verantwoording af aan Overlegorgaan.

De activiteiten die de Stichting Gebiedsfonds Drentsche Aa ontplooit om de hiervoor genoemde doelen te bereiken, zijn benoemd in het beleidsplan van de stichting. In deze paragraaf een overzicht van de projecten die in 2013 een bijdrage van het Gebiedsfonds Drentsche Aa hebben ontvangen.

Toegekende projecten 2013

1. Werkgroep Siepelveen in Zeegse

De Werkgroep Siepelveen is een groep vrijwilligers die meehelpt met het beheer en onderhoud van de natuur in de omgeving van Zeegse. Het bestuur is van mening dat dergelijke kleinschalige samenwerkingsvormen van vrijwilligers (werkgroep, dorpsbelangen en/of boeremarke) de steun van de stichting verdienen. De werkgroep heeft een bijdrage ontvangen voor een herhalingscursus motorkettingzagen.

2. FestiValderAa - Editie 2013 in Schipborg.

Het bestuur is van mening dat deze activiteit nadrukkelijk is gekoppeld aan het Drentsche Aa-gebied, het festival biedt immers 'locatietheater'.

Het bestuur ziet een bijdrage als een investering die (gedeeltelijk) door de bezoekers van het festival wordt opgebracht.

Met de organisatie van het festival is afgesproken dat van elk verkocht kaartje een deel wordt teruggestort in het Gebiedsfonds Drentsche Aa. Bezoekers genieten van deze activiteit met het mooie Drentsche Aa-gebied als decor en dragen zo ook een steentje bij aan het behoud dit bijzondere gebied.

3. Natuurfilm 'Water Land Drenthe'

Op 31 januari 2014 is deze nieuwe film van Henk Bos en Janetta Veenhoven in première gegaan. Een film waarin een beeld wordt geschetst van het leven in, rondom en onder water.



4. De baak van het Ballooërveld

Op 2 november 2013 is 'De Baak van het Ballooërveld' langs het Pieterpad onthuld. Het kunstwerk van stenen is een markeringsteken voor wandelaars die daarop het aantal nog te wandelen kilometers kunnen aflezen. Bedenker van een markeringsteken is Pieterpad-wandelaar en Staatsbosbeheer-vrijwilliger Jilles Bodegom uit Assen. De uitvoerder van het idee is kunstenaar Arie Fonk uit Rolde. Hij gebruikte er zestig zwerfkeien voor, die samen goed zijn voor veertig ton. De grootste steen, met daarop de afstanden tot Pieterburen en de Sint Pietersberg in Maastricht, weegt zes en is aan de rand van het Ballooërveld bij Gasteren is opgegraven.

5. Project '50 jaar Gedachtenplan Drentsche Aa 1965 – 2015

In 2015 is het vijftig jaar geleden dat de aanzet werd gegeven voor het Nationaal Park Drentsche Aa. Dit jubileum wordt gevierd met het verschijnen van de Landschapsbiografie Drentsche Aa, een rondetafelconferentie en het congres 'Het experiment van de Drentsche Aa'. Het is een samenwerkingsproject van de Brede Overleggroep Kleine Dorpen (BOKD), de Rijksuniversiteit Groningen, de Rijksdienst voor het Cultureel Erfgoed, Staatsbosbeheer en de provincie Drenthe.

Bijlagen

Bijlage 1.

Organisatie Nationaal Park & Nationaal Landschap Drentsche Aa

Overlegorgaan / Gebiedscommissie

Voorzitter	de heer H.R. Oosterveld
Secretaris	de heer K. Folkertsma
Provincie Drenthe	de heer R.W. Munniksma
Provincie Drenthe	mevrouw R. van Guldener
LTO-Noord	de heer D. van Rozen
LTO-Noord	de heer J. Emmens
Staatsbosbeheer	de heer A.A. Witvoet
BOKD	de heer J.N.H. Elerie
Recreatiesector	mevrouw J.A. Zingstra
Gemeente Aa en Hunze	de heer J.J. Wiersum
Gemeente Assen	de heer A. Langius
Waterschap Hunze en Aa's	de heer H.R. van der Wal
Waterbedrijf Groningen	de heer H. de Kraa a.i.
Gemeente Tynaarlo	de heer H.H. Assies
Gemeente Haren	de heer Th.J.J. Sieling
Natuur en Milieu Federatie Drenthe	de heer R. Hoekstra
<i>Adviseur</i>	
Ministerie EZ, DG Natuur en Regio	de heer J. Verhulst

Projectgroep

Secretaris Overlegorgaan	Kees Folkertsma (voorzitter)
Provincie Drenthe	Roelie van Guldener
LTO-Noord	Roel Visser
Staatsbosbeheer	Jori Wolf
BOKD	William Prinsen
Recreatiesector	Greet Oosterhuis
Recreatieschap Drenthe	Hans Hartog
Gemeente Aa en Hunze	Arne Thieme
Gemeente Assen	Pieter Gautier
Gemeente Tynaarlo	Jaap Nanninga
Gemeente Haren	Atze Keuning
Waterschap Hunze en Aa's	Harriët Bosman
Waterbedrijf Groningen	Lieselot Smilde
Gemeente Tynaarlo	Jan Ploeger
IVN Drenthe	André Brasse

Agenda lid

Gemeente Midden Drenthe	Kees Wielink
-------------------------	--------------

Werkgroep Educatie, Communicatie en Recreatie (ECR)

IVN Drenthe	Andre Brasse (voorzitter)
IVN Drenthe	Timanca Manak
Gemeente Tynaarlo	Joke Rosier
Waterschap Hunze en Aa's	Cora Kuiper
Recreatiesector	Hendrik Pots
Staatbosbeheer	Kees van Son
Secretaris Overlegorgaan	Kees Folkertsma
Gebiedsbewoner	Harry Patberg
LTO-Noord	Jannie Warringa

Bijlage 2.

Overzicht Gastheren en- vrouwen Drentsche Aa

Campings

Camping de Weyert in Rolde
Camping 't Groene Veld in Tynaarlo
Camping de Vledders in Schipborg
Camping en 'Het Veenmeer' en Villapark Akenveen in Tynaarlo
Camping Diana Heide in Amen
Camping Landgoed De Berenkuil in Grolloo
Minicamping Landgoed Tolhek in Anderen
Boerderijcamping 'Het Amerveld' in Amen
Boerderijcamping Liebe in Anderen
Boerencamping 'Appelo's Farm' in Taarlo
Camping Zwanemeer in Gieten
Camping de Warme Bossen in Schoonloo
Camping de Berken in Gasselte
Kamperen bij Natuurvriendenhuis De Hondsrug in Noordlaren
Camping De Hondsrug in Eext
Camping De Lente van Drenthe in Gasselte
Camping Buitengoed Achter de Hoven in Noordlaren

Fietsen Verkoop/onderhoud en verhuur

Oosting Rijwielverhuur Gasselte
Jaap Vos Rijwieltechniek in Gasselte
Boerderijcamping 'Het Amerveld' in Amen

Eten, drinken en zaalverhuur

Pannenkoekenboerderij Brinkzicht in Gasteren
Pannenkoekenboerderij De Strohoed in Elp
Café Restaurant Hofsteenge in Rolde
Café restaurant Gerrie in Grolloo
Paviljoen Appelbergen te Glimmen/Noordlaren
Conferentieoord De Clinge in Zeegse
Theeschenkerij 'Homanshof' in Anloo
Café Restaurant Zalencentrum Perron3 in Tynaarlo
Café/zalencentrum 'De Aanleg' in Deurze
Café Restaurant Popken-Hollander in Anloo
Eetcafé Zaal Het Witte Huis in Zeegse

Paviljoen Sassenhein in Haren
Café restaurant Hegeman in Schoonloo
Restaurant/partycentrum de Drentsche Aa in Schipborg
Herberg van Anderen
Café Restaurant Homan in Eext
Boerderijcamping 'Het Amerveld' in Amen

Verblijfsaccommodaties

Mooi uitzicht logeerboerderij in Anloo
'Groepsaccommodatie 't Anderhoes' in Anderen
Groepsverblijf 'Het Stroomdal' in Anderen
Herberg van Anderen
Gastenboerderij Het Nienhoes in Anreep
Hotel Erkelens in Rolde
Herberg de Hondsrug in Eext
Logeerboerderij 'Scheibershof' in Zeegse
Resort Hof van Saksen in Nooitgedacht
Groepsaccommodatie de Hondelhoeve in Eext
Natuurvriendenhuis de Hondsrug in Noordlaren
Hotel Restaurant De Koningsherberg in Anloo
De Clinge, groepsaccommodatie in Zeegse
Hotel De Zeegser Duinen in Zeegse
Bed & Breakfast in Loon
Bed & Breakfast Balloo
Bed & Breakfast Stee en Stoede in Gasteren
Groepsaccommodatie De Strubben in Schoonloo
Ieberenhoeve gastenverblijf en paardenstalling in Schoonloo
Bed & Breakfast Oberlina Hoeve in Oudemolen
Bed and Breakfast Annen
Bed & Breakfast Gasteren
Markegroep Natuurvriendenhuis in Glimmen
Pannekoekenboerderij Brinkzicht/B&B in Gasteren

Streekprodukt en informatie

Zorgboerderij de Balloohoeve in Balloo
Streekmuseum 'Dorp van Bartje' in Rolde
Kaasmakerij 'Karwij' in Rolde
Fruitbedrijf Goense in Marwijksoord
Toeristisch Informatie Punt Onder de Molen in Rolde
Vleesveehouderij en boerderijwinkel Eigen Erf in Schipborg
Schaapskooi Balloo
Paardensportcentrum Dolfing in Balloo
Zeegster Hoeve in Zeegse
Reinhart Orchideeën in Haren
Biologische geitenhouderij en kaasmakerij de Kruidenwei in Nooitgedacht
Landgoed Heidehof nabij Rolde
Galerie Drentsche Aa in Balloo
Buurderij de Wilde Haan in Balloo
Ecologische zorgboerderij de Mikkelhorst in Haren
Stal Dolfing in Balloo
De bijenkast VOF in Hooghalen
Boerderijcamping 'Het Amerveld' in Amen

Bijlage 3.

Besluitenlijsten Overlegorgaan 2013

BESLUITENLIJST d.d. 4 februari 2013

Van de 38^e vergadering van het Overlegorgaan om 20.00 uur in Café-Restaurant Hofsteenge, Hoofdstraat 23 te Rolde

Besluit/actie	Door wie?	Voor wanneer?
1. Het Overlegorgaan Drentsche Aa stelt, onder voorbehoud van de door de voorzitter en secretaris toegezegde tekstuele correcties, het BIO-plan Drentsche Aa 2.0 (2012-2020) vast.	secretaris en dhr. Logemann	31 mei 2013
2. Het Overlegorgaan Drentsche Aa blijft alle vergaderstukken op papier ontvangen. De leden van de projectgroep ontvangen alle stukken digitaal.	secretaris	

BESLUITENLIJST d.d. 31 mei 2013

Van de 39^e vergadering van het Overlegorgaan Drentsche Aa in Brasserie 'De Berken' in Gasselte

Besluit/actie	Door wie?	Voor wanneer?
3. Het Overlegorgaan Drentsche Aa stelt het verslag van 4 februari 2013 met enkele tekstuele wijzigingen vast		
4. Het Overlegorgaan/Gebiedscommissie Drentsche Aa stemt in met het Projectplan 'Continuering inzet Communicatie & Educatie Nationaal Landschap Drentsche Aa 2014-2015'. Elke partner zal subsidieverzoek IVN in behandeling nemen.	IVN	November/ december 2013

5. Het Overlegorgaan Drentsche Aa neemt met instemming kennis van het Jaarverslag 2012 Stichting Gebiedsfonds Drentsche Aa		
6. Het Overlegorgaan Drentsche Aa stelt het Jaarverslag 2012 Nationaal beek- en esdorpenlandschap Drentsche Aa vast met enkele wijzigingen.	Secretaris	

BESLUITENLIJST d.d. 20 november 2013

Van de 40^e vergadering van het Overlegorgaan Drentsche Aa in Zorgboerderij de Mikkelaar in Haren

Besluit/actie	Door wie?	Voor wanneer?
7. Het Overlegorgaan/Gebiedscommissie Drentsche Aa stelt het verslag van 31 mei 2013 ongewijzigd vast		
8. Het Overlegorgaan/Gebiedscommissie Drentsche Aa neemt kennis van de Beekdalenvisie Drenthe 2030; alle input ter vergadering wordt meegenomen naar de projectgroep	Secretaris	
9. Het Overlegorgaan/Gebiedscommissie Drentsche Aa stemt in met het Inrichtingsplan Deurzerdiep inclusief aansluiting Anreepdiep met positief advies aan GS	Secretaris	
10. Het Overlegorgaan/Gebiedscommissie Drentsche Aa stelt het Bestedingenplan 2014 vast	Secretaris	
11. Het Overlegorgaan/Gebiedscommissie Drentsche Aa stemt, onder voorbehoud van behandeling in en goedkeuring door de projectgroep, in met de gevraagde bijdrage uit het Bestedingenplan 2014 aan het Projectplan Houtwallen in Drenthe (pilot Drentsche Aa-gebied)	Secretaris	
12. Het Overlegorgaan/Gebiedscommissie Drentsche Aa stemt in met de gevraagde bijdrage uit het Bestedingenplan 2014 aan het project van het Rolder Historisch Gezelschap	Secretaris	

Bijlage 4. Eindafrekening Bestedingenplan 2012

Eindafrekening Bestedingenplan 2012 Nationaal beek- en esdorpenlandschap Drentsche Aa

Project	Trekker / Opdrachtgever	Uitgaven
Integrale Kansencartaart (IKK) : uitwerking van benoemde projecten	Secretariaat, ANV Meander, andere partijen	C 0
Landschapsvisie (LV) uitwerking van benoemde projecten.	SBB / gemeenten / SLD / secretariaat /	C 6.440
Herstel beekstelsysteem : kleinschalige projecten	Secretariaat en andere partijen	C 0
PVA Levend Bezoekersnetwerk (LBN) : uitwerking van benoemde projecten (schetsontwerpen en reservering Drentsche Aa Familiepadi)	Secretariaat / IVN	C 75.864
Uitvoeren V&E+C jaarprogramma	IVN / werkgroep ECR	C 13.228
Actualisatie BIO-plan Drentsche Aa	Secretariaat	C 12.880
PM diverse uitvoeringsprojecten o.a. uit DOP's en Dorpsagenda's (zie ook pTOP-budget SEV)	Dorpsbalangen / gemeenten / BOKD / secretariaat / Lcie	C 3.748
Nieuwsbrief Doorstroom (2 keer per jaar; verspreiding in Nationaal Landschap Drentsche Aa)	werkgroep ECR	C 13.638
Op Stap-krant 2012	werkgroep ECR	C 15.463
Folders, promotiemateriaal etc. 10 jaar NP Drentsche Aa	werkgroep ECR / secretariaat	C 3.271
Uitwerken Gebiedsfonds Drentsche Aa	Secretariaat	C 569
Open Dag / Dag van de Drentsche Aa: 27 mei 2012 in Balloo	werkgroep ECR / secretariaat	C 7.476
Onderhoud website en website uitbouwen met beschikbare informatie van SBB	Secretariaat / werkgroep ECR / SBB	C 2.990
Bijdrage Samenwerkingsverband Nationale Parken (SNP)	Secretariaat	C 2.500
Kosten Overlegorgaan	Secretariaat	C 5.159
Onvoorziën	Secretariaat	C 0
	TOTAAL	C 163.227

(eindafrekening via ILG)

Bijlage 5.

Overzicht afgeronde projecten 2002- 2013 met bijdragen en cofinanciering uit de streek

Nationaal Park én Nationaal Landschap Drentsche Aa

Afgeronde projecten 2002 - 2013		
<i>Stand van zaken 31 december 2013</i>		
Thema	Aantal projecten	Totale investering
Landbouw	23	€ 1.637.168
Natuur en Landschap	47	€ 4.469.306
Recreatie	40	€ 4.153.915
Voorlichting en Educatie	10	€ 486.952
Water	23	€ 19.067.507
Wonen en Leefbaarheid	31	€ 2.273.922
Gebiedsfonds Drentsche Aa	5	€ 168.925
TOTAAL	179	€ 32.257.695

Financiële verdeling afgeronde projecten 2002 - 2013		
<i>Stand van zaken 31 december 2013</i>		
Totale kosten	€ 32.257.695	%
EU-geld	€ 4.698.083	14,6%
Totale Rijksbijdrage	€ 11.044.645	34,2%
<i>ROM/WCL</i>	€ 3.482.653	10,8%
<i>SGM/SGB</i>	€ 2.411.307	7,5%
<i>overig (o.a. ICES, Belvedere)</i>	€ 5.150.684	16,0%
Totale Provinciale bijdrage	€ 4.027.950	12,5%
<i>Provincie</i>	€ 2.102.361	6,5%
<i>NBEL</i>	€ 807.143	2,5%
<i>NL</i>	€ 1.118.446	3,5%
Waterschap	€ 1.926.378	6,0%
Gemeenten	€ 6.863.557	21,3%
Staatsbosbeheer / HDL / NM	€ 1.144.389	3,5%
Particulieren	€ 938.120	2,9%
Gebiedsfonds Drentsche Aa	€ 10.100	0,03%
Overig	€ 1.604.473	5,0%

Bijlage 6.

Actuele nieuwsberichten op de website in 2013

- 20.12.2013 Voorproefje film WATER LAND DRENTHE
Henk Bos en Janetta Veenhoven laten eerste beelden zien van hun nieuwe film in ROEG!
- 18.12.2013 Streep door Asser vestinkje
Het 'Poepenhemeltje' of het schansje van Van Galen kan worden geschrapt van de lijst van oude vestingwerken.
- 16.12.2013 Bijeenkomst Amelte 13 november 2013
Ruim 90 belangstellende bewoners van Assen-Oost bezochten 13 november de informatieavond over de inrichting van Amelte.
- 05.12.2013 DVD 'Ode an de Ao' laatste exemplaren
De laatste exemplaren van deze unieke DVD gaan voor de feestdagen in de verkoop.
- 29.11.2013 Telescopen Westerbork krijgen superontvangers
Astron koppelt de 12 telescopen aan die van LOFAR.
- 27.11.2013 Te veel bestrijdingsmiddelen in de Drentsche Aa
Resultaten project 'Schone bron Drentsche Aa' gepresenteerd.
- 21.11.2013 Start 'Markeplan' agrarische collectieven
Het Markeplan gaat met drie pilotprojecten verkennen of een collectief voor agrarisch natuurbeheer toekomstbestendig is.
- 21.11.2013 Bijeenkomst 21 november en 26 november Schone Bron Drentsche Aa
Donderdag 21 november en 26 november organiseren Waterbedrijf Groningen, Waterschap Hunze en Aa's en Provincie Drenthe twee bijeenkomsten over het project 'Schone Bron Drentsche Aa'.
- 18.11.2013 Vervangende brug N386
De nieuwe brug tussen Tynaarlo en Zuidlaren is afgelopen vrijdag onder toezien oog van gedeputeerde Henk Brink geopend. Westerdiep is onderdeel van de Drentsche Aa. Hoe zit dit nou precies?
- 13.11.2013 Blij dat de afbouw op educatie en voorlichting stopt
PvdA-CDA motie aangenomen om verder gaande korting op educatie en communicatie in de Nationale Parken te voorkomen.
- 13.11.2013 30x ROEG! Op weg naar de kerstshow..
Het natuurprogramma van RTV-Drenthe.
- 08.11.2013 Nieuwsbrief Siepelnieuws
- 02.11.2013 Nieuwe schaapskooi Balloo heropend
Op zaterdag 2 en zondag 3 november open dagen van 12:00 - 16:00 uur.
- 01.11.2013 Landelijke Natuurwerkdag
Op 2 november zullen net als voorafgaande jaren weer veel vrijwilligers aan de slag gaan met elkaar om op te ruimen, te snoeien en allerlei andere werkzaamheden verrichten.
- 30.10.2013 Nieuwsbrief Doorstroom is uit

- 30.10.2013 Start dorpsinitiatieven leefbaarheid
Vanaf 30 oktober 2013 kunnen verenigingen, stichtingen en andere vormen van dorpsbewoners aanvragen en plannen indienen voor de verbetering van de leefbaarheid van hun dorp.
- 26.10.2013 Negende Nacht van de Nacht
Op zaterdag 26 oktober 2013.
- 17.10.2013 Drentsche Aa lezing: Dieper inzicht in de Drentsche Aa
Op donderdagavond 17 oktober geeft Enno Bregman, werkzaam bij de provincie Drenthe/ Universiteit van Utrecht, u een diepere kijk in de bodem van de Drentsche Aa.
- 12.10.2013 Aardgastransportleiding tussen Sappemeer en Langelo
De NAM heeft de leiding onder de Drentsche Aa doorgetrokken.
- 10.10.2013 Infoavond Inrichtingplan Anreepdiep en Deurzerdiep
Op 10 oktober a.s. om 19:30 uur.
- 09.10.2013 Cursus Gastheerschap Drentsche Aa 2013
Op 4, 11, 18 en 25 nov. wordt dit jaar de Drentsche Aa Gastheerschap Cursus 2013 voor gebiedsondernemers gegeven.
- 20.09.2013 Kinderen ervaren topnatuur van de Drentsche Aa
Op donderdag 12 en 19 september a.s. organiseert IVN (Instituut voor natuureducatie en duurzaamheid) het onderwijsproject 'Woordvoerders van de natuur' voor het Nationaal Park & Nationaal Landschap Drentsche Aa.
- 18.09.2013 Economie en natuur hand in hand in Natuurpact
Staatssecretaris Dijksma en de provincies hebben afspraken gemaakt over de Hoofdlijnennotitie van het nieuwe natuurbeleid.
- 15.09.2013 Pedaal Vocaal op zondag 15 september
Pedaal Vocaal, dé korenfietsocht in Noord-Drenthe.
- 10.09.2013 Het Strubben Kniphorstbosch wordt deels uitgedund
Vanaf 26 augustus werkzaamheden in het gebied
- 09.09.2013 Zeldzaam plantje terug in Drentsche natuur
De Landschapsonderhoudploeg Vanboeijen uit Anderen heeft deze zomer een 100-tal stengellose sleutelbloemen geplant op het terrein van Park Diepstroeten in Assen.
- 07.09.2013 Inspiratiedag Natuurbegraafplaats Hillig Meer
Natuurbegraafplaats Hillig Meer op de Drentse Hondsrug opent op 7 september tussen 12:00 - 18:00 uur de deuren voor een inspirerende publieksdag.
- 28.08.2013 Inloopbijeenkomst Toegangspoort Deurze-uitvoering
Op dinsdag 3 september organiseert de gemeente Aa en Hunze een inloopavond over de werkzaamheden en planning van de uitvoering Toegangspoort Deurze in Café De Aanleg
- 20.08.2013 Drentsche Aa scootmobieltocht groot succes
12 deelnemers vertrokken vrijdag 16 augustus voor een tocht met de scootmobiel door het Drentsche Aa gebied.
- 19.08.2013 Internationale vrijwilligers aan de slag in Drentsche Aa
Van 17 augustus tot en met 31 augustus steken 22 jongeren vrijwillig de handen uit de mouwen in Nationaal Park Drentsche Aa.
- 17.08.2013 Etstoeldag 2013 in Anloo
Zaterdag 17 augustus rondom de Magnuskerk in Anloo.
- 07.08.2013 Natura 2000-gebied Drentsche Aa aangewezen
Staatssecretaris Dijksma heeft deze zomer voor 24 Natura 2000-gebieden de aanwijzingsbesluiten ondertekend.
- 02.08.2013 Onderzoek naar de rivierprik
Onderzoekers zijn druk bezig met het uitkammen van de zijstroompjes van de Drentsche Aa. Doel is er achter te komen hoe het gaat met de rivierprik.
- 11.07.2013 Herbouw boerderij Kamps gestart
Stichting Het Drentse Landschap heeft eind juni de aftrap gegeven voor de herbouw van de historische boerderij.
- 05.07.2013 FestiValderAa 2013 5, 6, en 7 juli in Schipborg.
- 04.07.2013 Kunstwerk Koebroeken bij Eext geplaatst
In juni is op de verzorgingsplaats Koebroeken langs de N34 bij Eext het kunstwerk Transition van kunstenaar Gabriel Lester geplaatst.

- 02.07.2013 Ongeruste Nationaal Park JuniorRangers naar Den Haag
Nationaal Park JuniorRangers protesteren in Den Haag tegen voorgenomen bezuiniging van 67% op budget natuureducatie in de Nationale Parken.
- 01.07.2013 Nieuwe brug Drentsche Aa N386 bij Zuidlaren
Werkzaamheden vervanging brug gestart.
- 24.06.2013 Campagne Zonder is gezonder
'Zonder is gezonder' stimuleert het gebruik van slimme bio-oplossingen in de tuin en wil vooral het gebruik van chemische bestrijdingsmiddelen tegengaan. Deze brengen schade aan in de bodem, het grondwater en in het oppervlaktewater: de bron van uw drinkwater.
- 23.06.2013 Jaarverslag SNP
Het jaarverslag SNP is weer digitaal beschikbaar.
- 13.06.2013 Nieuwsbrief Stichting Gebiedsfonds Drentsche Aa
Nummer #4, juni 2013
- 10.06.2013 Drentsche Aa gidsen op excursie
Op zaterdag 8 juni bezochten Nationaal Park en Nationaal Landschap gidsen het landgoed Heidehof en natuurbegraafplaats Hillig Meer.
- 04.06.2013 Eerste gebint voor Schaapskooi in Balloo
Het eerste gebint van de schaapskooi in Balloo is opgericht.
- 29.05.2013 Jonge natuurspeurders ontdekken Drentsche Aa
Dinsdagmorgen 28 mei liepen kinderen van OBS de Bonnen uit Gieten de 'Drentsche Aa Natuurspeurderstocht'.
- 27.05.2013 Jonge reporters maken Drentsche Aa krant
Jonge reporters van Dr. Nassau College presenteerden vrijdag 24 mei, in het provinciehuis, hun Nationaal Park Drentsche Aa krant aan gedeputeerde R. Munniksma.
- 27.05.2013 Inloophbijeenkomst Inrichtingsplan Anreepdiep - Deurzerdiep
Op maandag 27 mei a.s. vanaf 17:00 uur in Assen.
- 26.05.2013 Proef de Drentsche Aa op 26 mei
Op 26 mei 2013, is het de Dag van de Nationale Parken.
- 25.05.2013 Jonge Drentsche Aa reporters 2013 Middelbare scholieren maken als jonge reporters een digitale krant voor Nationaal Park Drentsche Aa.
- 21.05.2013 Drentsche Aa natuurspeurders 2013
Basisschoolleerlingen ontdekken het Nationaal Park Drentsche Aa.
- 17.05.2013 Uitvoering natuurbeleid kan ambitieuzer en effectiever
Persbericht Raad voor de Leefomgeving en infrastructuur.
- 14.05.2013 Uitnodiging afrondende informatieavond beheerplan Elperstroom
Op 14 mei a.s. om 20:00 uur in Schoonloo.
- 08.05.2013 Dotterbloemen in de Drentsche Aa komen weer in bloei
Dotterbloemen wijzen op de aanwezigheid van kwelwater: grondwater dat uit de (diepe) ondergrond.
- 29.04.2013 Beheerexcursie voor DR AA Gidsen op het Ballooerveld
Drentsche Aa gidsen kregen van de boswachter een beheer excursie over het Ballooerveld
- 25.04.2013 Herstelplan voor de Stengelloze sleutelbloem
Eerste kiemplanten gevonden.
- 19.04.2013 Open dag nieuwe melkveestal in Noordlaren
Op vrijdag 19 april van 10.00 - 16.00 uur opent Maatschap Hoenderken in Noordlaren haar nieuwe ligboxenstal.
- 08.04.2013 BIO-plan Drentsche Aa 2.0 beschikbaar
Op 4 februari 2013 heeft het Overlegorgaan Drentsche Aa het BIO-plan voor de periode 2012 - 2020 vastgesteld.
- 04.04.2013 2e publieksavond beheerplan Natura2000 uitgesteld
Vertraging in het beheerplanproces.
- 27.03.2013 Stimuleringsmaatregel asbestdak eraf, zonnepanelen erop
- 26.03.2013 Drentsche Aa 'Op Stap Krant 2013-2014' in de schappen
- 23.03.2013 Europees landbouwbeleid groener en doelgerichter
De ministers van landbouw van de EU hebben een akkoord bereikt over het nieuwe Europese landbouwbeleid.

- 22.03.2013 **Bever lezing**
Donderdagavond 21 maart organiseert het Nationaal Park en Nationaal Landschap Drentsche Aa een lezing over de 'Bever'. Bertil Zoer, werkzaam bij Stichting Het Drentse Landschap, laat aan de hand van een PowerPoint presentatie zien hoe de bever in de natuur leeft. De lezing start om 19:30 uur in Café Restaurant Hofsteenge, Hoofdstraat 23 in Rolde.
- 14.03.2013 **Natuur: genieten, waarderen en beschermen**
Brief staatssecretaris Dijksma aan Tweede Kamer.
- 09.03.2013 **Landelijke Opschoondag op 9 maart**
Traditiegetrouw start de Week van Nederland Schoon met de Landelijke Opschoondag. Dit jaar vindt deze plaats op zaterdag 9 maart.
- 05.03.2013 **Publieksavond Natura 2000-Drentsche Aa**
informatieavond op dinsdag 5 maart van 20:00 uur tot 22:00 uur over het beheerplan Natura 2000 'Drentsche Aa' in Café/zalencentrum "De Aanleg" te Deurze.
- 04.03.2013 **Resultaten van 10 jaar broedvogelmonitoring Drentsche Aa**
Onlangs is het rapport 'De Broedvogels van de Drentsche Aa 2002-2011' verschenen.
- 26.02.2013 **De ooievaars in Taarlo**
- 14.02.2013 **Inloopavond werkzaamheden N386**
Maandag 25 februari vindt een inloopavond plaats over werkzaamheden aan en rond de provinciale weg N386 (Zuidlaarderweg) tussen Tynaarlo en Zuidlaren.
- 21.01.2013 **Inloopbijeenkomst toegangspoort Deurze**
Het inrichtingsontwerp voor de Toegangspoort Deurze is nader uitgewerkt en gereed voor uitvoering. Op maandag 21 januari 2013 zijn belangstellenden van harte welkom om het inrichtingsontwerp te bekijken tijdens een inloopbijeenkomst.
- 20.01.2013 **RTV-Drenthe Dwars door Drenthe**
Het beek- en esdorpenlandschap Drentsche Aa in beeld en woord uitgelegd.
- 20.01.2013 **Nieuwe digitale fietsroute 'Rondje Drentsche Aa' gelanceerd**
Nieuwe digitale fietroute door NP Drentsche Aa op Annodrenthe.nu beschikbaar
- 19.01.2013 **Vogeltelling 2013**
Vogelbescherming organiseert de tiende Nationale Tuinvogeltelling. In het weekend van 19 en 20 januari 2013 tellen tienduizenden mensen de vogels in hun tuin of op hun balkon.
- 23-01-2013 **Herinrichting Halckenbroek volop in uitvoering**
Door het dempen van greppels en sloten brengen we het waterpeil naar een hoger niveau.
- 10.01.2013 **Reclameborden**
Vooral langs de N33, N34 en de A28 staan nogal wat reclameborden. Volgens het Overlegorgaan Nationaal Beek- en Esdorpenlandschap Drentsche Aa is dit een ongewenste ontwikkeling.
- 10.01.2013 **Natuurmonumenten houdt bijeenkomst in De Ludinge**
Onderwerp van de bijeenkomst is de natuurvisie Noordlaarderbos en Vijftig Bunder.
- 03.01.2013 **Onderzoeksproject Noordlaarderbos**

Bijlage 7.

Adressen partners

Organisatie	Adres
Secretariaat Nationaal beek- en esdorpenlandschap Drentsche Aa	Postbus 122, 9400 AC Assen T (0592) 365864/365225 E-mail drentscheaa@drenthe.nl Internet www.drentscheaa.nl
IVN Drenthe	Postbus 125 9400 AC Assen T (0592) 371740 www.ivn.nl
Staatsbosbeheer	Postbus 333 9700 AH Groningen T (050) 7074444 www.staatsbosbeheer.nl
LTO Noord	Postbus 186 9200 AD Drachten T (088) – 8886666 www.ltonoord.nl
Recreatiesector p/a Recreatieschap Drenthe	Brink 4b 7981 BZ Diever T (0521) 593210 www.recreatieschapdrenthe.nl
Natuur en Mileufederatie Drenthe	Hertenkamp 6 9401 HL Assen T (0592) 311150 www.nmfdrenthe.nl
Waterschap Hunze en Aa's	Postbus 195 9640 AD Veendam T (0598) 693800 www.hunzeenaas.nl
Vereniging Brede Overleggroep Kleine Dorpen (BOKD)	Kampsweg4 9418 PE Wijster T (0592) 315121 www.bokd.nl
Gemeente Aa en Hunze	Postbus 93 9460 AB Gieten T (0592) 267777 www.aaenhunze.nl

Organisatie	Adres
Gemeente Assen	Postbus 30018 9400 RA Assen T (0592) 366911 www.assen.nl
Gemeente Tynaarlo	Postbus 5 9480 AA VRIES T (0592) 266662 www.tynaarlo.nl
Gemeente Haren	Postbus 21 9750 AA Haren T (050) 5339911 www.haren.nl
Gemeente Midden-Drenthe	Postbus 24 9410 AA Beilen T (0593) 539222 www.middendrenthe.nl
NV Waterbedrijf Groningen	Postbus 24 9700 AA Groningen T (050) 3688688 www.waterbedrijfgroningen.nl
Ministerie van Economische Zaken, DG Natuur en Regio	Postbus 20401 2500 EK Den Haag T 070-379 8911 www.rijksoverheid.nl
Provincie Drenthe	Postbus 122 9400 AC Assen T (0592) 365555 www.provincie.drenthe.nl

De 20 Nationale Parken vertellen het verhaal van de Nederlandse natuur

De Nationale Parken richten zich op:

- Bescherming en ontwikkeling van natuur en landschap
- Natuurgerichte recreatie
- Educatie en voorlichting
- Onderzoek



Nationale Parken

- 1 Schiermonnikoog
- 2 Lauwersmeer
- 3 Duinen van Texel
- 4 De Alde Feanen
- 5 **Drentsche Aa**
- 6 Drents-Friese Wold
- 7 Dwingelderveld
- 8 Weerribben-Wieden
- 9 Zuid-Kennemerland
- 10 De Sallandse Heuvelrug
- 11 De Hoge Veluwe
- 12 Veluwezoom
- 13 Utrechtse Heuvelrug
- 14 De Biesbosch
- 15 Oosterschelde
- 16 De Loonse en Drunense Duinen
- 17 De Maasduinen
- 18 De Zoom- Kalmthoutse Heide
- 19 De Groote Peel
- 20 De Meinweg

De 20 Nationale Landschappen vertellen samen het verhaal van Nederland

Als je de Nationale Landschappen bezoekt leer je Nederland pas echt kennen. Landschappen en onze identiteit zijn met elkaar verbonden. Bewoners en ondernemers die het verhaal van hun gebied ontdekken zijn trots op hun gebied.



Nationale Landschappen

- 1 Arkenheer-Eemland
- 2 **Drentsche Aa**
- 3 Gelderse poort
- 4 Graafschap
- 5 Groene Hart
- 6 Het Groene Woud
- 7 Hoeksche Waard
- 8 IJsseldelta
- 9 Laag Holland
- 10 Middag-Humsterland
- 11 Nieuwe Hollandse Waterlinie
- 12 Noordelijke Wouden
- 13 Noordoost-Twente
- 14 Rivierengebied
- 15 Stelling van Amsterdam
- 16 Veluwe
- 17 Winterswijk
- 18 Zuid Limburg
- 19 Zuiwest-Friesland
- 20 Zuidwest-Zeeland

Uitgave:

Nationaal beek- en esdorpenlandschap
Drentsche Aa
Postbus 122, 9400 AC Assen
www.drentscheaa.nl

NP14082702

De 20 Nationale Parken vertellen het verhaal van de Nederlandse natuur

